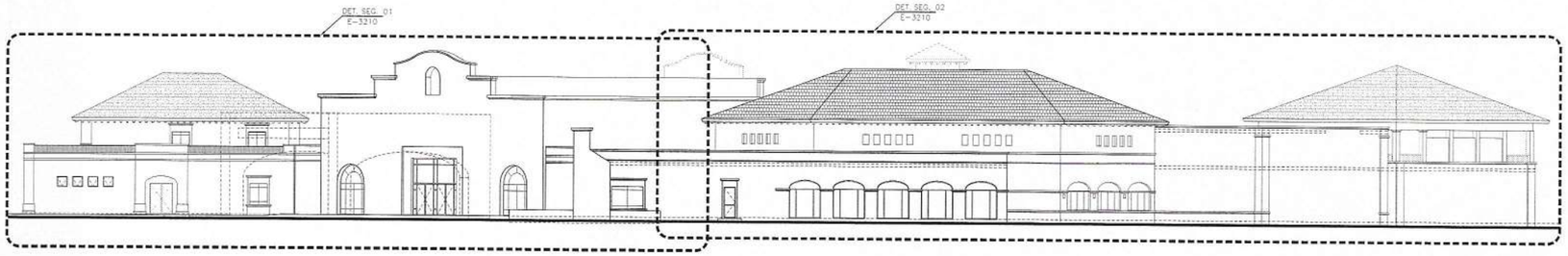

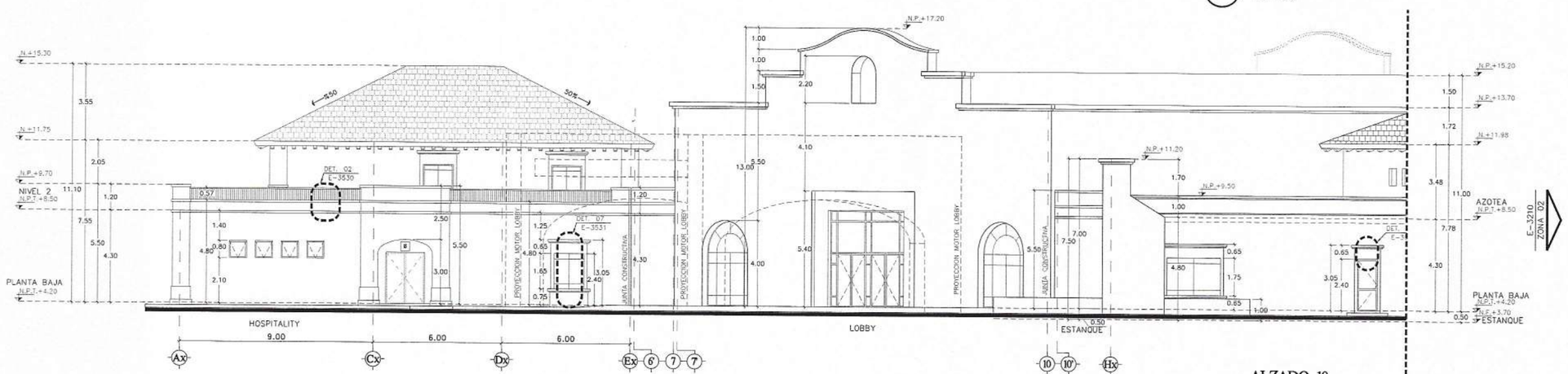

1 ALZADO 10
ESC 1:200

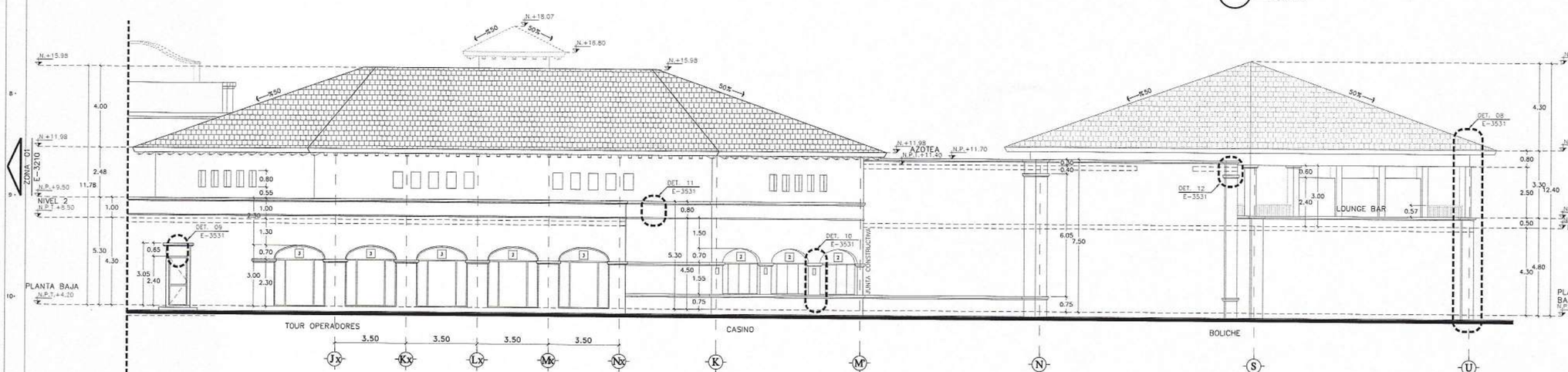

2 ALZADO 10
SEGMENTO 01
ESC 1:100

3 ALZADO 10
SEGMENTO 02
ESC 1:100

HOTEL 3 PUNTA BERGANTIN

PUERTO PLATA, REPUBLICA DOMINICANA

Registro de Modificaciones

No.	Fecha	Concepto
01		

NORTE

NOTAS

SIMBOLOGIA:

- INDICA ACOTACION EN METROS.
  - NOMENCLATURA DE EJES
  - ACOTACION ACUMULADA
  - ACOTACION A EJES
  - ACOTACION GENERAL
- INDICA NIVELES EN PLANTAS ARQUITECTONICAS.
- INDICA NIVELES EN ELEVACIONES Y SECCIONES.
- N.P.T. INDICA NIVEL DE PISO TERMINADO.
- N.L.B.L. INDICA NIVEL DE LECHO BAJO DE LOSA.
- N.P. INDICA NIVEL DE PRETIL.
- N.A. INDICA NIVEL DE AGUA.
- N.F. INDICA NIVEL DE FONDO.
- N. INDICA NIVEL GENERAL.
- CAMBIO DE NIVEL EN PISO.
- CAMBIO DE NIVEL EN PLAFOND.
- CAMBIO DE ACABADO EN PISO.
- CAMBIO DE ACABADO EN MURO.
- INDICA INICIO DE DESPIECE.
- INDICA REFERENCIA DE SECCIONES GENERALES.
  - INDICA NUMERO DE SECCION O DETALLE.
  - INDICA REFERENCIA DEL PLANO DE LOCALIZACION.
- INDICA REFERENCIA DE SECCIONES POR FACHADA.
  - INDICA NUMERO DE SECCION O DETALLE.
  - INDICA REFERENCIA DEL PLANO DE LOCALIZACION.
- INDICA REFERENCIA DE SECCIONES POR FACHADA INTERIORES.
  - INDICA NUMERO DE SECCION O DETALLE.
  - INDICA REFERENCIA DEL PLANO DE LOCALIZACION.
- INDICA REFERENCIA DE ALZADOS GENERALES.
  - INDICA NUMERO DE SECCION O DETALLE.
  - INDICA REFERENCIA DEL PLANO DE LOCALIZACION.
- INDICA REFERENCIA DE ALZADOS GENERALES.
  - INDICA NUMERO DE SECCION O DETALLE.
  - INDICA REFERENCIA DEL PLANO DE LOCALIZACION.
- %30 INDICA PENDIENTE.
- 2020 INDICA CLAVE DE ESPACIO.
- 0.90 / 1.10 INDICA ALTURA PARA CERRAMIENTO.
  - INDICA ALTURA DE VANO.
  - INDICA ALTURA DE ARRANQUE.
- INDICA REFERENCIA DE DETALLES.
  - INDICA NUMERO DE DETALLE.
  - INDICA REFERENCIA DEL PLANO DE LOCALIZACION.
- 10 INDICA ACCESORIO EN DETALLES DE BAÑOS O DETALLES GENERALES.
- 1 INDICA DET. TRAZO DE ARCO

REFERENCIA

GVA.

Torre Empresarial SUIZE Mall, P.D. Puntos, Santo Domingo, República Dominicana 809 544 3333

INGENIEROS:

Ingeniero Topógrafo CODIA –

Ingeniero Estructural CODIA –

Ingeniero Sanitario CODIA –

Ingeniero Eléctrico CODIA –

Aprobado para Construcción

ARQ. LINA M. PEÑA CODIA 12063

PROPIETARIO

CONTIENE:

EDIFICIO E
ALZADO 10

Escala

INDICADA

Dibujo	*Etapa*
Revisa	*No. Proyecto*
Aprobó	*Archivo* H3-E-3210.DWG
Aprobó Cliente	*Clave* *Rev.*
Fecha de emisión	H3-E3210

Este plano ha sido, para el SCC y uso exclusivo y no puede salir de este proyecto. El uso de este plano requiere permiso temporal de arquitectura e ingeniería adicional. La reproducción o utilización para otro proyecto no se autoriza y será sancionada. © Copyright 2003 GVA y Asociados

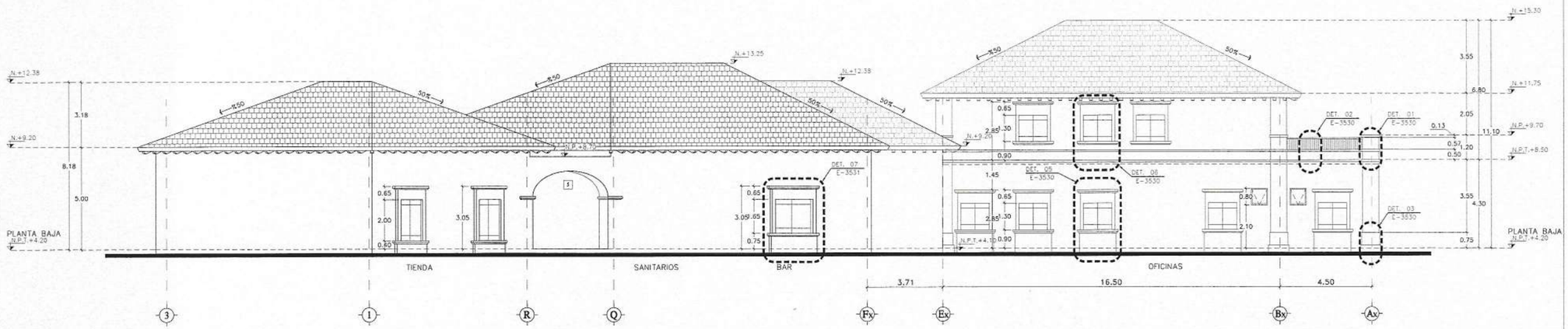

1 ALZADO 11
ESC 1:100

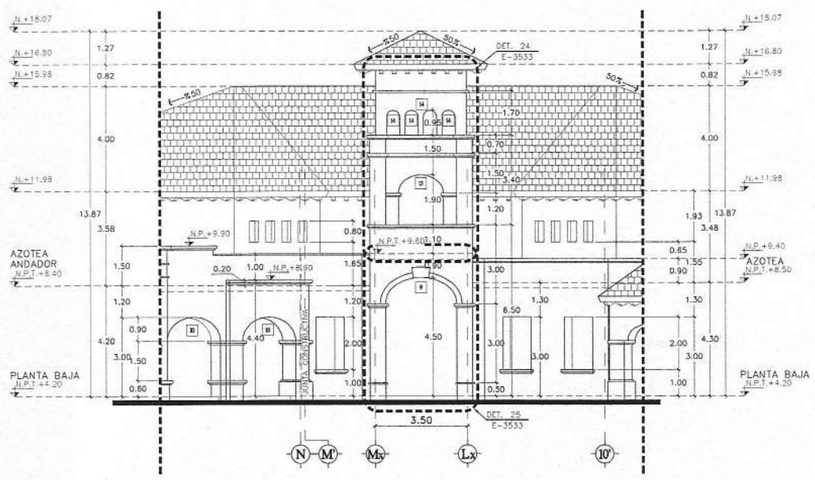

2 ALZADO 12
ESC 1:100

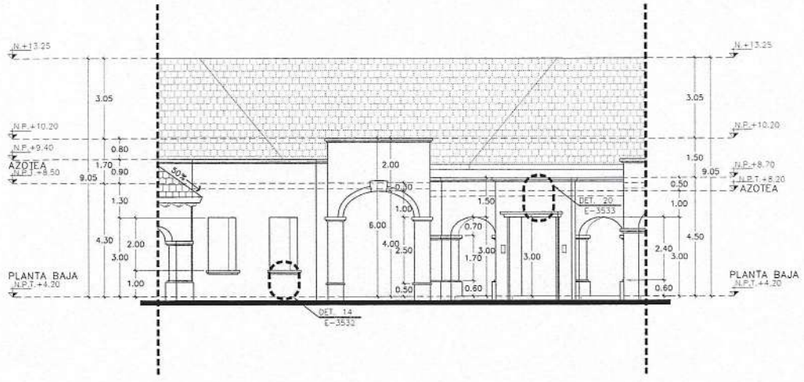

3 ALZADO 13
ESC 1:100

HOTEL 3 PUNTA BERGANTIN

PUERTO PLATA, REPUBLICA DOMINICANA

Registro de Modificaciones

No.	Fecha	Concepto
01		

NORTE

NOTAS

SIMBOLOGIA:

- INDICA ACOTACION EN METROS.
- NOMENCLATURA DE EJES
- ACOTACION ACUMULADA
- ACOTACION A EJES
- ACOTACION GENERAL
- INDICA NIVELES EN PLANTAS ARQUITECTONICAS.
- INDICA NIVELES EN ELEVACIONES Y SECCIONES.
- N.P.T. INDICA NIVEL DE PISO TERMINADO.
- N.L.B.L. INDICA NIVEL DE LECHO BAJO DE LOSA.
- N.P. INDICA NIVEL DE PRETIL.
- N.A. INDICA NIVEL DE AGUA.
- N.F. INDICA NIVEL DE FONDO.
- N. INDICA NIVEL GENERAL.
- CAMBIO DE NIVEL EN PISO.
- CAMBIO DE NIVEL EN PLAFOND.
- CAMBIO DE ACABADO EN PISO.
- CAMBIO DE ACABADO EN MURO.
- INDICA INICIO DE DESPIECE.
- INDICA REFERENCIA DE SECCIONES GENERALES
  - INDICA NUMERO DE SECCION O DETALLE.
  - INDICA REFERENCIA DEL PLANO DE LOCALIZACION.
- INDICA REFERENCIA DE SECCIONES POR FACHADA.
  - INDICA NUMERO DE SECCION O DETALLE.
  - INDICA REFERENCIA DEL PLANO DE LOCALIZACION.
- INDICA REFERENCIA DE SECCIONES POR FACHADA INTERIORES.
  - INDICA NUMERO DE SECCION O DETALLE.
  - INDICA REFERENCIA DEL PLANO DE LOCALIZACION.
- INDICA REFERENCIA DE ALZADOS GENERALES.
  - INDICA NUMERO DE SECCION O DETALLE.
  - INDICA REFERENCIA DEL PLANO DE LOCALIZACION.
- INDICA REFERENCIA DE ALZADOS GENERALES.
  - INDICA NUMERO DE SECCION O DETALLE.
  - INDICA REFERENCIA DEL PLANO DE LOCALIZACION.
- INDICA PENDIENTE.
- 2020 INDICA CLAVE DE ESPACIO.
- INDICA ALTURA PARA CERRAMIENTO.
  - INDICA ALTURA DE VANO.
  - INDICA ALTURA DE ARRANQUE.
- INDICA REFERENCIA DE DETALLES.
  - INDICA NUMERO DE DETALLE.
  - INDICA REFERENCIA DEL PLANO DE LOCALIZACION.
- INDICA ACCESORIO EN DETALLES DE BAÑOS O DETALLES GENERALES.
- INDICA DET. TRAZO DE ARCO

REFERENCIA

GVA.

Torre Empresarial SOLIC MALL PCS, Piantini, Santo Domingo, República Dominicana 809 544 6336

INGENIEROS:

Ingeniero Topógrafo
CODIA –

Ingeniero Estructural
CODIA –

Ingeniero Sanitario
CODIA –

Ingeniero Eléctrico
CODIA –

Aprobado para Construcción

ARQ: LINA M. PEÑA
CODIA 18063

PROPIETARIO

CONTIENE:

EDIFICIO E
ALZADOS 11, 12 Y 13

Escala 1:100

0 1 2 5 7.5m

Dibujó	*Etapa*
Revisó	*No. Proyecto*
Aprobó	*Archivo* H3-E-3211.DWG
Aprobó Cliente	*Clave* *Rev.*
Fecha de emisión	H3-E3211

Este plano fue hecho para el sitio y uso específico y no puede usarse en otro proyecto distinto. El uso de este plano implica la aceptación de condiciones y reglamentos establecidos. La reproducción o utilización para otro proyecto no se autoriza y podrán ser sujeto a lo Ley. © Copyright 2002 GVA y Asociados

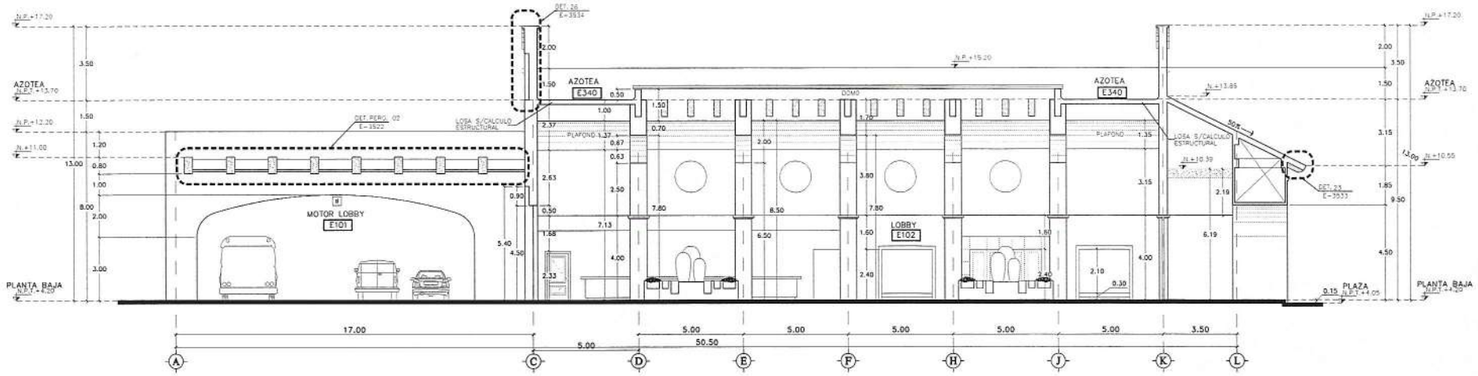

1 SECCION A
ESC 1:125

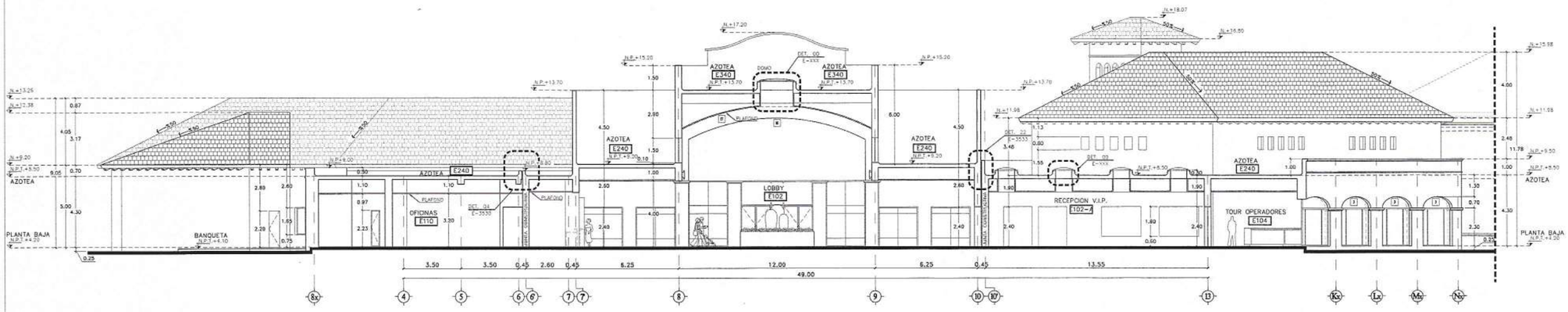

2 SECCION B
ESC 1:125

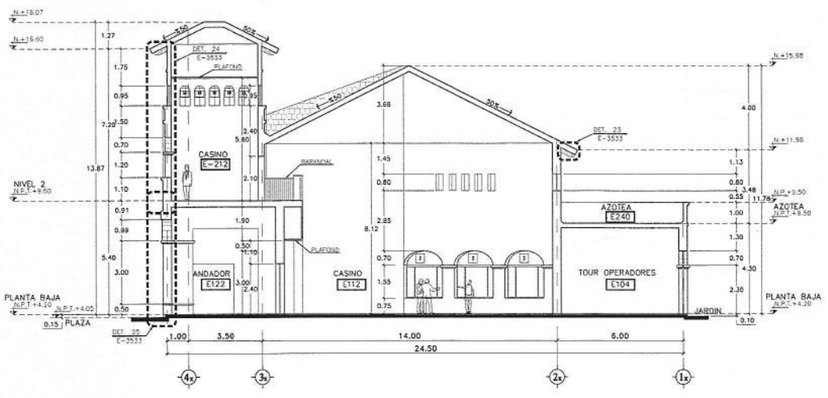

3 SECCION C
ESC 1:125

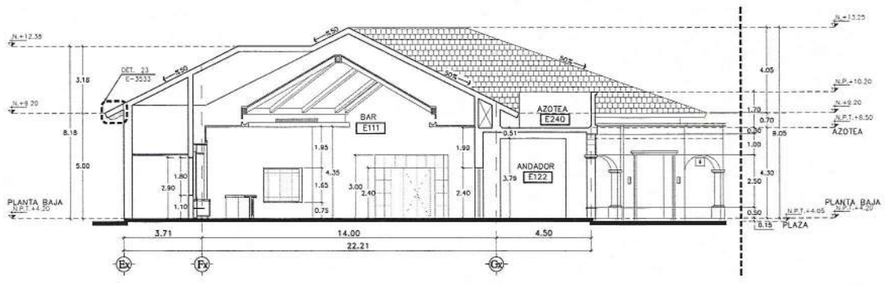

4 SECCION D
ESC 1:125

HOTEL 3 PUNTA BERGANTIN

PUERTO PLATA, REPUBLICA DOMINICANA

Registro de Modificaciones

No.	Fecha	Concepto
01		

NORTE

NOTAS

SIMBOLOGIA:

- INDICA ACOTACION EN METROS.
- NOMENCLATURA DE EJES
- ACOTACION ACUMULADA
- ACOTACION A EJES
- ACOTACION GENERAL
- INDICA NIVELES EN PLANTAS ARQUITECTONICAS.
- INDICA NIVELES EN ELEVACIONES Y SECCIONES.
- N.P.T. INDICA NIVEL DE PISO TERMINADO.
- N.L.B.L. INDICA NIVEL DE LECHO BAJO DE LOSA.
- N.P. INDICA NIVEL DE PRETIL.
- N.A. INDICA NIVEL DE AGUA.
- N.F. INDICA NIVEL DE FONDO.
- N. INDICA NIVEL GENERAL.
- CAMBIO DE NIVEL EN PISO.
- CAMBIO DE NIVEL EN PLAFOND.
- CAMBIO DE ACABADO EN PISO.
- CAMBIO DE ACABADO EN MURO.
- INDICA INICIO DE DESPIECE.
- INDICA REFERENCIA DE SECCIONES GENERALES.
  - INDICA NUMERO DE SECCION O DETALLE.
  - INDICA REFERENCIA DEL PLANO DE LOCALIZACION.
- INDICA REFERENCIA DE SECCIONES POR FACHADA.
  - INDICA NUMERO DE SECCION O DETALLE.
  - INDICA REFERENCIA DEL PLANO DE LOCALIZACION.
- INDICA REFERENCIA DE SECCIONES POR FACHADA INTERIORES.
  - INDICA NUMERO DE SECCION O DETALLE.
  - INDICA REFERENCIA DEL PLANO DE LOCALIZACION.
- INDICA REFERENCIA DE ALZADOS GENERALES.
  - INDICA NUMERO DE SECCION O DETALLE.
  - INDICA REFERENCIA DEL PLANO DE LOCALIZACION.
- INDICA REFERENCIA DE ALZADOS GENERALES.
  - INDICA NUMERO DE SECCION O DETALLE.
  - INDICA REFERENCIA DEL PLANO DE LOCALIZACION.
- INDICA PENDIENTE.
- 2020 INDICA CLAVE DE ESPACIO.
- INDICA ALTURA PARA CERRAMIENTO.
  - INDICA ALTURA DE VANO.
  - INDICA ALTURA DE ARRANQUE.
- INDICA REFERENCIA DE DETALLES.
  - INDICA NUMERO DEL DETALLE.
  - INDICA REFERENCIA DEL PLANO DE LOCALIZACION.
- INDICA ACCESORIO EN DETALLES DE BAÑOS O DETALLES GENERALES.
- INDICA DET. TRAZO DE ARCO

REFERENCIA

GVA.

Torre Empresarial BLUE MALL PT3, Piantini, Santo Domingo, República Dominicana 809 544 6100

INGENIEROS:

Ingeniero Topógrafo CODIA –

Ingeniero Estructural CODIA –

Ingeniero Sanitario CODIA –

Ingeniero Eléctrico CODIA –

Aprobado para Construcción

ARQ. LINA M. PEÑA
CODIA 18063

PROPIETARIO

CONTIENE:

EDIFICIO E SECCIONES A, B, C Y D

Escala 1:125

0 1 2 5 9.5m

Dibujo	Etapa
Revisó	No. Proyecto
Aprobó	Archivo H3-E-3301.DWG
Aprobó Cliente	Clave / Rev.
Fecha de emisión	H3-E-3301

Este plano no puede ser copiado, reproducido o no puede utilizar o otro proyecto distinto. C Copyright 2000 GVA y Asociados.

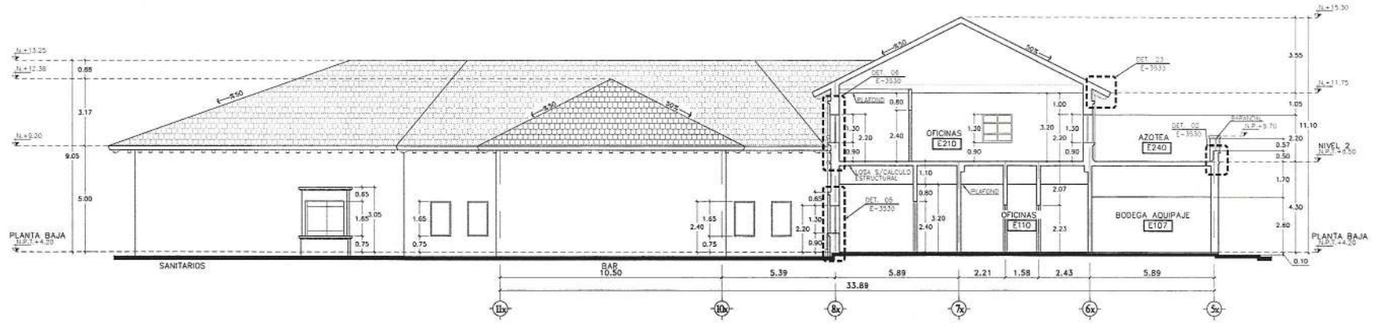

1 SECCION E
ESC 1:125

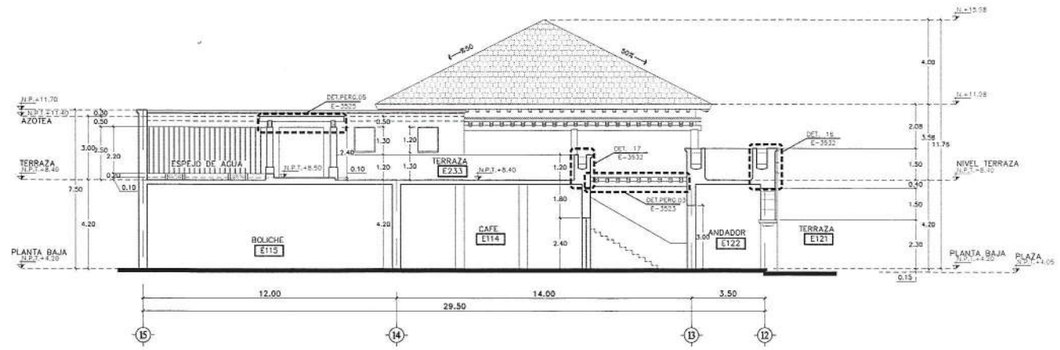

2 SECCION F
ESC 1:125

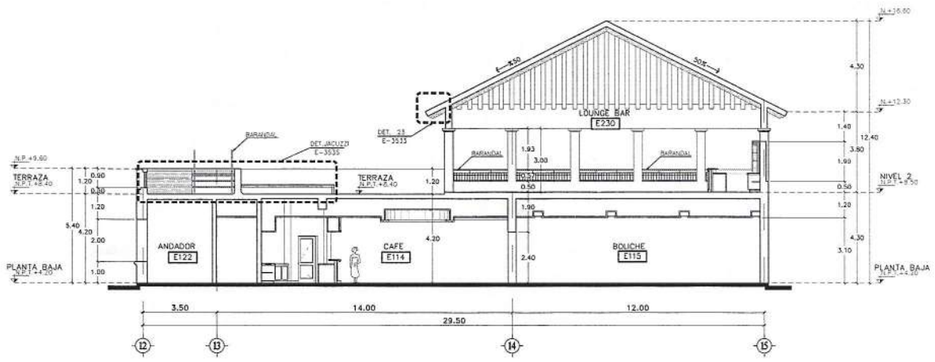

3 SECCION G
ESC 1:125

HOTEL 3 PUNTA BERGANTIN

PUERTO PLATA, REPUBLICA DOMINICANA

Registro de Modificaciones

No.	Fecha	Concepto
01		

NORTE

NOTAS

SIMBOLOGIA:

- INDICA ACOTACION EN METROS.
- NOMENCLATURA DE EJES
- ACOTACION ACUMULADA
- ACOTACION A EJES
- ACOTACION GENERAL
- INDICA NIVELES EN PLANTAS ARQUITECTONICAS.
- INDICA NIVELES EN ELEVACIONES Y SECCIONES.
- N.P.T. INDICA NIVEL DE PISO TERMINADO.
- N.L.B.L. INDICA NIVEL DE LECHO BAJO DE LOSA.
- N.P. INDICA NIVEL DE PRETIL.
- N.A. INDICA NIVEL DE AGUA.
- N.F. INDICA NIVEL DE FONDO.
- N. INDICA NIVEL GENERAL.
- CAMBIO DE NIVEL EN PISO.
- CAMBIO DE NIVEL EN PLAFOND.
- CAMBIO DE ACABADO EN PISO.
- CAMBIO DE ACABADO EN MURO.
- INDICA INICIO DE DESPIECE.
- INDICA REFERENCIA DE SECCIONES GENERALES
  - INDICA NUMERO DE SECCION O DETALLE.
  - INDICA REFERENCIA DEL PLANO DE LOCALIZACION.
- INDICA REFERENCIA DE SECCIONES POR FACHADA
  - INDICA NUMERO DE SECCION O DETALLE.
  - INDICA REFERENCIA DEL PLANO DE LOCALIZACION.
- INDICA REFERENCIA DE SECCIONES POR FACHADA INTERIORES.
  - INDICA NUMERO DE SECCION O DETALLE.
  - INDICA REFERENCIA DEL PLANO DE LOCALIZACION.
- INDICA REFERENCIA DE ALZADOS GENERALES
  - INDICA NUMERO DE SECCION O DETALLE.
  - INDICA REFERENCIA DEL PLANO DE LOCALIZACION.
- INDICA REFERENCIA DE ALZADOS GENERALES
  - INDICA NUMERO DE SECCION O DETALLE.
  - INDICA REFERENCIA DEL PLANO DE LOCALIZACION.
- INDICA PENDIENTE.
- 2020 INDICA CLAVE DE ESPACIO.
- INDICA ALTURA PARA CERRAMIENTO.
  - INDICA ALTURA DE VANO.
  - INDICA ALTURA DE ARRANQUE.
- INDICA REFERENCIA DE DETALLES
  - INDICA NUMERO DE DETALLE.
  - INDICA REFERENCIA DEL PLANO DE LOCALIZACION.
- INDICA ACCESORIO EN DETALLES DE BAÑOS O DETALLES GENERALES.
- INDICA DET. TRAZO DE ARCO

REFERENCIA

GVA.

Torre Corporativa BLUE MALL PZA. Plaza, Santo Domingo, República Dominicana 809 544 8333

INGENIEROS:

Ingeniero Topógrafo CODIA –	Ingeniero Estructural CODIA –
Ingeniero Sanitario CODIA –	Ingeniero Eléctrico CODIA –

Aprobado para Construcción

ARQ: LINA M. PEÑA CODIA 18083	PROPIETARIO

CONTENE:

EDIFICIO E SECCIONES E, F Y G

Escala 1:125

0 1 2 5 9.5m

Dibujó	Etapa
Revisó	No. Proyecto
Aprobó	Archivo H3-E-3302.DWG
Aprobó Cliente	Clave Rev.
Fecha de emisión	H3-E-3302

Los planos que hacen parte del año y son específicos y no pueden alterar o otro proyecto diferente. El uso de este plano requiere los permisos especiales de arquitectos e ingenieros patrocinados. La reproducción o utilización para otro proyecto no se autoriza y pueden ser sometidos a No. © Copyright 2010 GVA y Asociados.

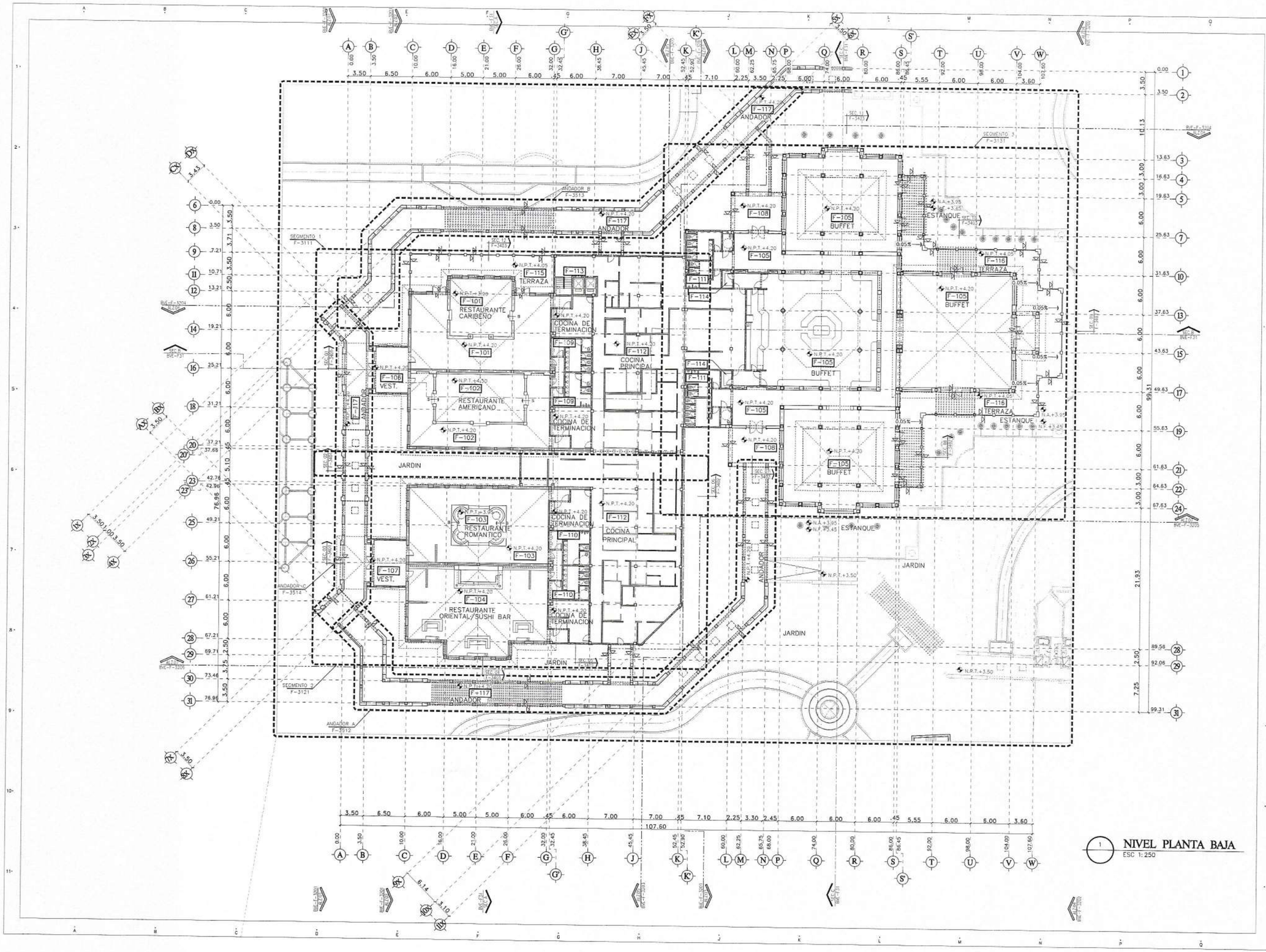

1 NIVEL PLANTA BAJA
ESC 1:250

HOTEL 3 PUNTA BERGANTIN

PUERTO PLATA, REPUBLICA DOMINICANA

Registro de Modificaciones

No.	Fecha	Concepto
01		

NORTE

NOTAS

SIMBOLOGIA:

- INDICA ACOTACION EN METROS.
- NOMENCLATURA DE EJES
- ACOTACION ACUMULADA
- ACOTACION A EJES
- ACOTACION GENERAL
- INDICA NIVELES EN PLANTAS ARQUITECTONICAS.
- INDICA NIVELES EN ELEVACIONES Y SECCIONES.
- N.P.T. INDICA NIVEL DE PISO TERMINADO.
- N.L.B.L. INDICA NIVEL DE LECHO BAJO DE LOSA.
- N.P. INDICA NIVEL DE PRETIL.
- N.A. INDICA NIVEL DE AGUA.
- N.F. INDICA NIVEL DE FONDO.
- N. INDICA NIVEL GENERAL.
- CAMBIO DE NIVEL EN PISO.
- CAMBIO DE NIVEL EN PLAFOND.
- CAMBIO DE ACABADO EN PISO.
- CAMBIO DE ACABADO EN MURO.
- INDICA INICIO DE DESPIECE.
- INDICA REFERENCIA DE SECCIONES GENERALES. — INDICA NUMERO DE SECCION O DETALLE. — INDICA REFERENCIA DEL PLANO DE LOCALIZACION.
- INDICA REFERENCIA DE SECCIONES POR FACHADA. — INDICA NUMERO DE SECCION O DETALLE. — INDICA REFERENCIA DEL PLANO DE LOCALIZACION.
- INDICA REFERENCIA DE SECCIONES POR FACHADA INTERIORES. — INDICA NUMERO DE SECCION O DETALLE. — INDICA REFERENCIA DEL PLANO DE LOCALIZACION.
- INDICA REFERENCIA DE ALZADOS GENERALES. — INDICA NUMERO DE SECCION O DETALLE. — INDICA REFERENCIA DEL PLANO DE LOCALIZACION.
- INDICA REFERENCIA DE ALZADOS GENERALES. — INDICA NUMERO DE SECCION O DETALLE. — INDICA REFERENCIA DEL PLANO DE LOCALIZACION.
- INDICA PENDIENTE.
- 2020 INDICA CLAVE DE ESPACIO.
- 120 / 215 INDICA ALTURA PARA CERRAMIENTO. — INDICA ALTURA DE VANO. — INDICA ALTURA DE ARRANQUE.
- INDICA REFERENCIA DE DETALLES. — INDICA NUMERO DE DETALLE. — INDICA REFERENCIA DEL PLANO DE LOCALIZACION.
- XD INDICA ACCESORIO EN DETALLES DE BAÑOS O DETALLES GENERALES.
- 1 INDICA DET. TRAZO DE ARCO

REFERENCIA

GVA.

Torre Empresarial BLUE MALL P25, Piantini, Santo Domingo, República Dominicana 809 544 9335

INGENIEROS:

Ingeniero Topógrafo CODIA –	Ingeniero Estructural CODIA –
Ingeniero Sanitario CODIA –	Ingeniero Eléctrico CODIA –

Aprobado para Construcción

ARQ. LINA M. PEÑA CODIA 18063	PROPIETARIO

CONTIENE: **EDIFICIO F RESTAURANTES PLANTA BAJA N.P.T.+4.20**

Escala 1:250

0 2.5 5 10 20m

Dibujo	Etapa
Revisa	No. Proyecto
Aprueba	Archivo H3-F3001.DWG
Aprueba Cliente	Clave Rev.
Fecha de emisión	H3-F3001

Este plano no debe ser menor a 1:250 y con escalímetro y no puede aplicarse a otro proyecto distinto. El uso de este plano requiere la previa aprobación de arquitectos e ingenieros estructurales. La reproducción o utilización para otro proyecto no se autoriza y perjudica sus costos de hoy. © Copyright 2006 GVA y Asociados.

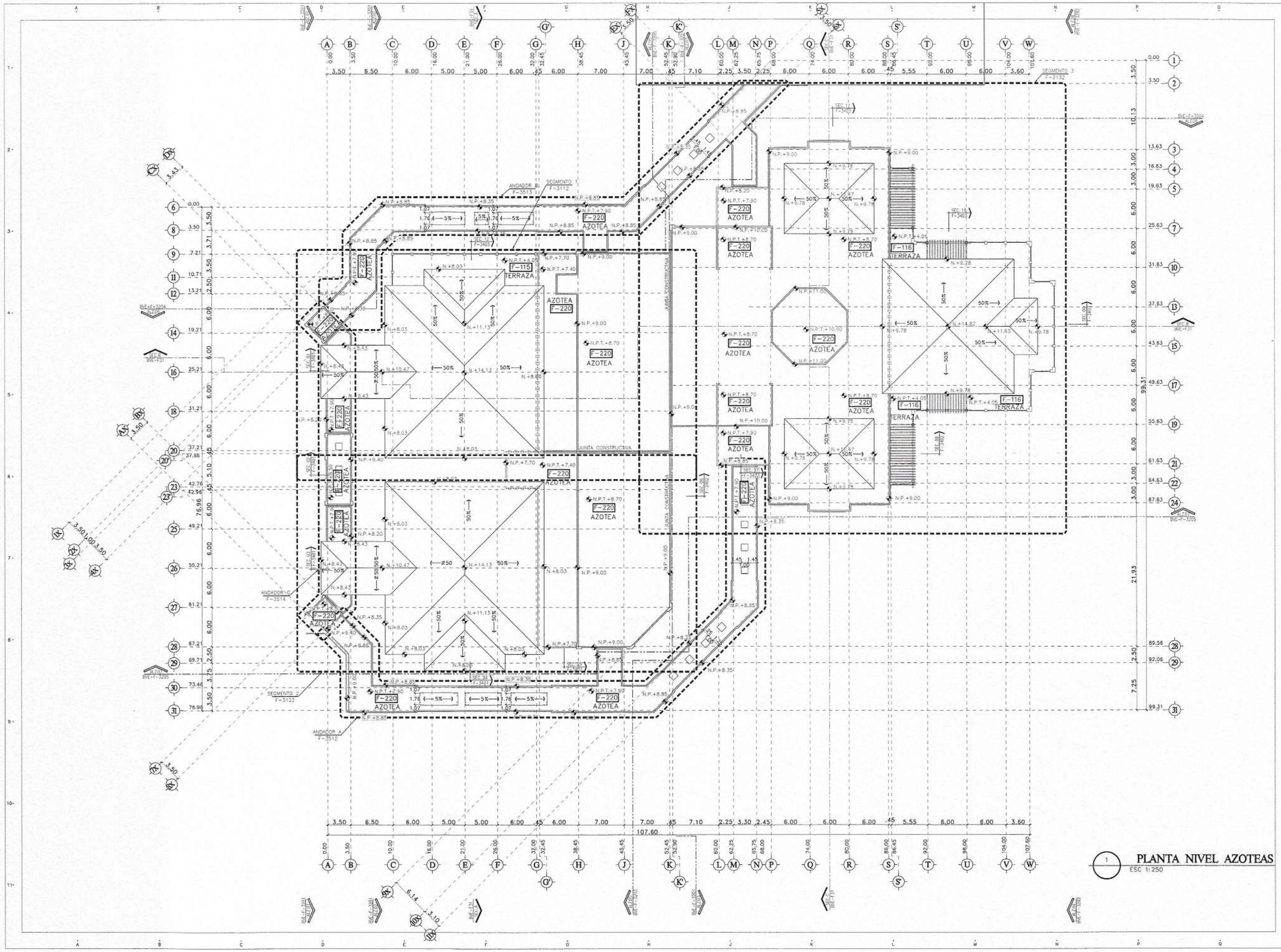

1 PLANTA NIVEL AZOTEAS
ESC 1:250

HOTEL 3 PUNTA BERGANTIN

PUERTO PLATA, REPUBLICA DOMINICANA

Registro de Modificaciones

No.	Fecha	Concepto
01		

NORTE

NOTAS

SIMBOLOGIA:

- 2 — INDICA ACOTACION EN METROS.
- NOMENCLATURA DE EJES
- ACOTACION ACUMULADA
- ACOTACION A EJES
- 1.20 — ACOTACION GENERAL
- INDICA NIVELES EN PLANTAS ARQUITECTONICAS.
- INDICA NIVELES EN ELEVACIONES Y SECCIONES.
- N.P.T. INDICA NIVEL DE PISO TERMINADO.
- N.L.B.L. INDICA NIVEL DE LECHO BAJO DE LOSA.
- N.P. INDICA NIVEL DE PRETIL.
- N.A INDICA NIVEL DE AGUA.
- N.F. INDICA NIVEL DE FONDO.
- N. INDICA NIVEL GENERAL.
- CAMBIO DE NIVEL EN PISO.
- CAMBIO DE NIVEL EN PLAFOND.
- CAMBIO DE ACABADO EN PISO.
- CAMBIO DE ACABADO EN MURO.
- INDICA INICIO DE DESPIECE.
- INDICA REFERENCIA DE SECCIONES GENERALES.
  - INDICA NUMERO DE SECCION O DETALLE.
  - INDICA REFERENCIA DEL PLANO DE LOCALIZACION.
- INDICA REFERENCIA DE SECCIONES POR FACHADA.
  - INDICA NUMERO DE SECCION O DETALLE.
  - INDICA REFERENCIA DEL PLANO DE LOCALIZACION.
- INDICA REFERENCIA DE SECCIONES POR FACHADA INTERIORES.
  - INDICA NUMERO DE SECCION O DETALLE.
  - INDICA REFERENCIA DEL PLANO DE LOCALIZACION.
- INDICA REFERENCIA DE ALZADOS GENERALES.
  - INDICA NUMERO DE SECCION O DETALLE.
  - INDICA REFERENCIA DEL PLANO DE LOCALIZACION.
- INDICA REFERENCIA DE ALZADOS GENERALES.
  - INDICA NUMERO DE SECCION O DETALLE.
  - INDICA REFERENCIA DEL PLANO DE LOCALIZACION.
- 0.30 — INDICA PENDIENTE.
- 2020 — INDICA CLAVE DE ESPACIO.
- 2.30 / 0.15 — INDICA ALTURA PARA CERRAMIENTO.
  - INDICA ALTURA DE VANO.
  - INDICA ALTURA DE ARRANQUE.
- INDICA REFERENCIA DE DETALLES
  - INDICA NUMERO DE DETALLE.
  - INDICA REFERENCIA DEL PLANO DE LOCALIZACION.
- 10 — INDICA ACCESORIO EN DETALLES DE BAÑOS O DETALLES GENERALES.
- 1 — INDICA DET. TRAZO DE ARCO

REFERENCIA

GVA.

Torre Empresarial BLUE MALL #25, Piantini, Santo Domingo, República Dominicana 809 541 0330

INGENIEROS:

Ingeniero Topógrafo COSM –

Ingeniero Estructural COSM –

Ingeniero Sanitario COSM –

Ingeniero Eléctrico COSM –

Aprobado para Construcción

ARQ. LINA M. PEÑA COSM 18063

PROPIETARIO

CONTIENE: EDIFICIO F RESTAURANTES PLANTA AZOTEAS N.P.T.+8.70

Escala 1:250

0 2.5 5 10 20m

Dibujó	Etapa
Revisó	No. Proyecto
Aprobó	Archivo H3-F3002.DWG
Aprobó Cliente	Clave Rev.
Fecha de emisión	H3-F3002

Los cotas de niveles para el diseño y con operativos y no pueden ejecutar a otro proyecto. Utilizar. El uso de este plano requiere la autorización de arquitectura e ingenieros estimados. La reproducción o utilización para otro proyecto no los autoriza y podrán ser sujetos a la Ley. © Derechos OMG Gala y Asociados

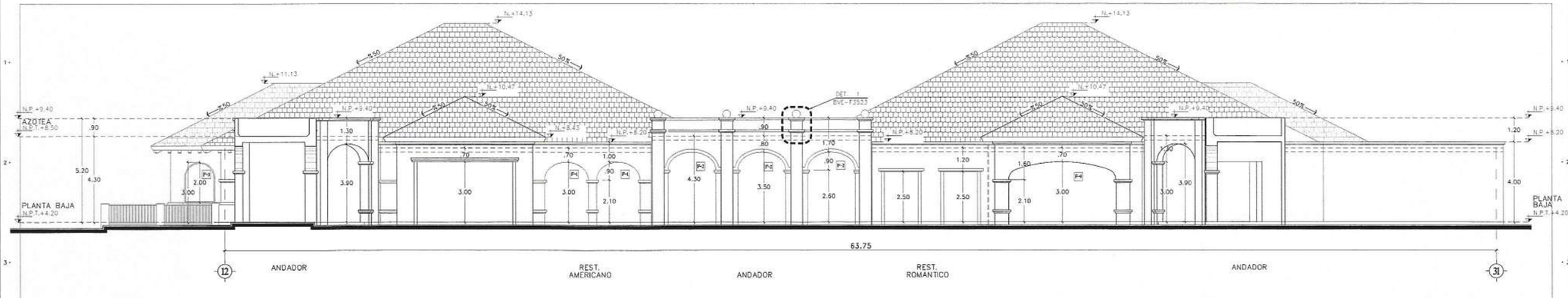

1 ALZADO 1
ESC 1:100

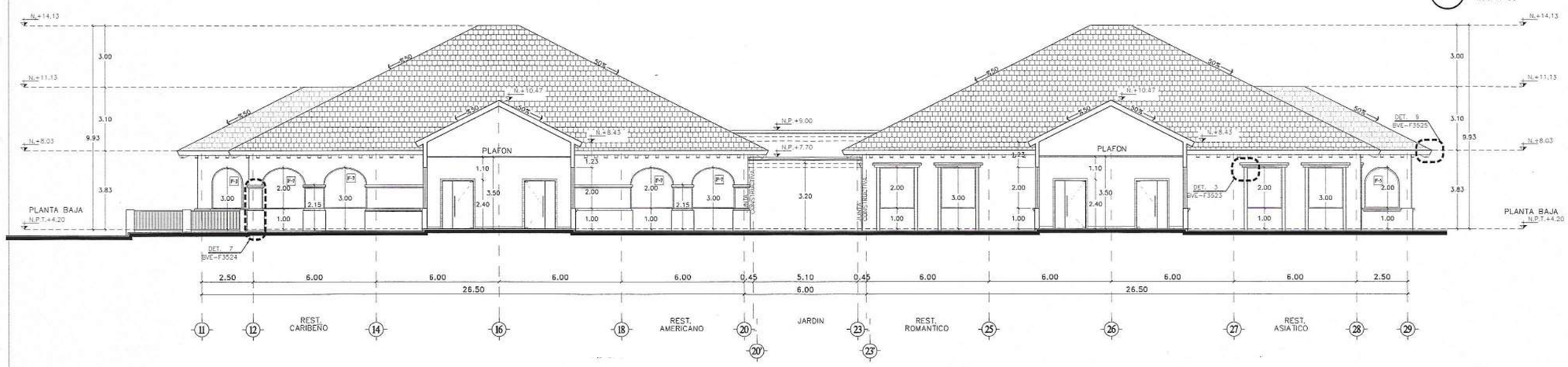

2 ALZADO 2
ESC 1:100

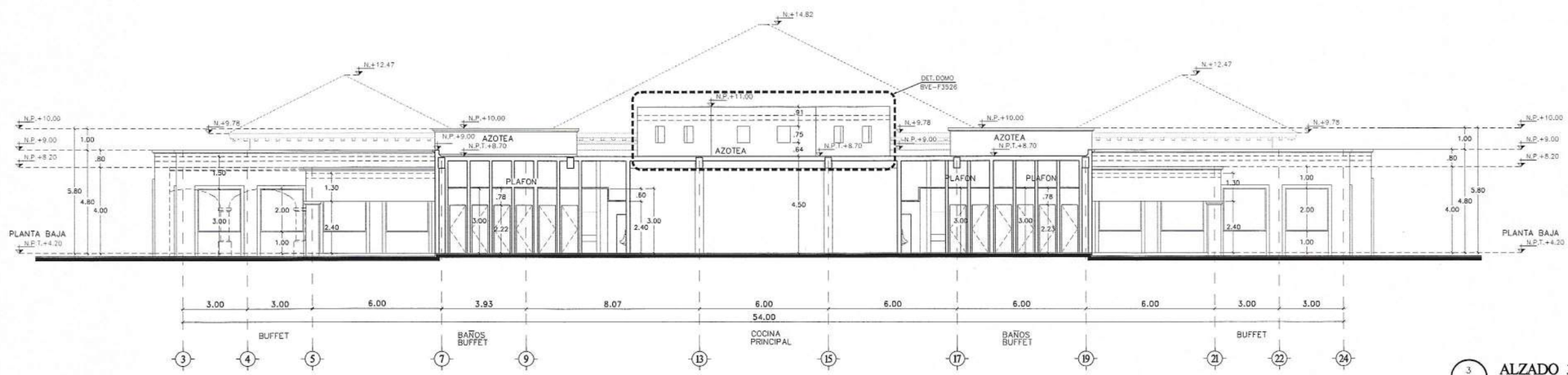

3 ALZADO 3
ESC 1:100

HOTEL 3 PUNTA BERGANTIN

PUERTO PLATA, REPUBLICA DOMINICANA

Registro de Modificaciones

No.	Fecha	Concepto
01		

NORTE

NOTAS

SIMBOLOGIA:

- INDICA ACOTACION EN METROS.
- NOMENCLATURA DE EJES
- ACOTACION ACUMULADA
- ACOTACION A EJES
- ACOTACION GENERAL
- INDICA NIVELES EN PLANTAS ARQUITECTONICAS.
- INDICA NIVELES EN ELEVACIONES Y SECCIONES.
- N.P.T. INDICA NIVEL DE PISO TERMINADO.
- N.L.B.L. INDICA NIVEL DE LECHO BAJO DE LOSA.
- N.P. INDICA NIVEL DE PRETIL.
- N.A. INDICA NIVEL DE AGUA.
- N.F. INDICA NIVEL DE FONDO.
- N. INDICA NIVEL GENERAL.
- CAMBIO DE NIVEL EN PISO.
- CAMBIO DE NIVEL EN PLAFOND.
- CAMBIO DE ACABADO EN PISO.
- CAMBIO DE ACABADO EN MURO.
- INDICA INICIO DE DESPIECE.
- INDICA REFERENCIA DE SECCIONES GENERALES
  - INDICA NUMERO DE SECCION O DETALLE.
  - INDICA REFERENCIA DEL PLANO DE LOCALIZACION.
- INDICA REFERENCIA DE SECCIONES POR FACHADA.
  - INDICA NUMERO DE SECCION O DETALLE.
  - INDICA REFERENCIA DEL PLANO DE LOCALIZACION.
- INDICA REFERENCIA DE SECCIONES POR FACHADA INTERIORES.
  - INDICA NUMERO DE SECCION O DETALLE.
  - INDICA REFERENCIA DEL PLANO DE LOCALIZACION.
- INDICA REFERENCIA DE ALZADOS GENERALES.
  - INDICA NUMERO DE SECCION O DETALLE.
  - INDICA REFERENCIA DEL PLANO DE LOCALIZACION.
- INDICA REFERENCIA DE ALZADOS GENERALES.
  - INDICA NUMERO DE SECCION O DETALLE.
  - INDICA REFERENCIA DEL PLANO DE LOCALIZACION.
- INDICA PENDIENTE.
- INDICA CLAVE DE ESPACIO.
- INDICA ALTURA PARA CERRAMIENTO.
  - INDICA ALTURA DE VANO.
  - INDICA ALTURA DE ARRANQUE.
- INDICA REFERENCIA DE DETALLES.
  - INDICA NUMERO DE DETALLE.
  - INDICA REFERENCIA DEL PLANO DE LOCALIZACION.
- INDICA ACCESORIO EN DETALLES DE BAÑOS O DETALLES GENERALES.
- INDICA DET. TRAZO DE ARCO

REFERENCIA

GVA.

Torre Empresarial SUJE MALL P25, Piantini, Santo Domingo, República Dominicana 809 544 8330

INGENIEROS:

–	
Ingeniero Topógrafo CODIA –	*Ingeniero Estructural* CODIA –
Ingeniero Sanitario CODIA –	*Ingeniero Eléctrico* CODIA –

Aprobado para Construcción

ARQ: LINA M. PEÑA CODIA 18063	*PROPIETARIO*

CONTIENE:

EDIFICIO F RESTAURANTES ALZADOS 1, 2 Y 3

Escala 1:100

0 1 2 5 7.5m

Dibujo		*Etapa*	
Revisa		*No. Proyecto*	
Aprobó		*Archivo*	H3-F3201.DWG
Aprobó Cliente		*Clave*	*Rev.*
Fecha de emisión		H3-F3201	

Este plano fue hecho para el sitio y uso específico y no puede copiar o dar permiso dibujo. El uso de este plano requiere las medidas apropiadas de seguridad e ingenieras adicionales. La reproducción o utilización para otros proyectos no es aceptada y puede ser sujeto de multa. © Copyright 2002 GVA y Asociados.

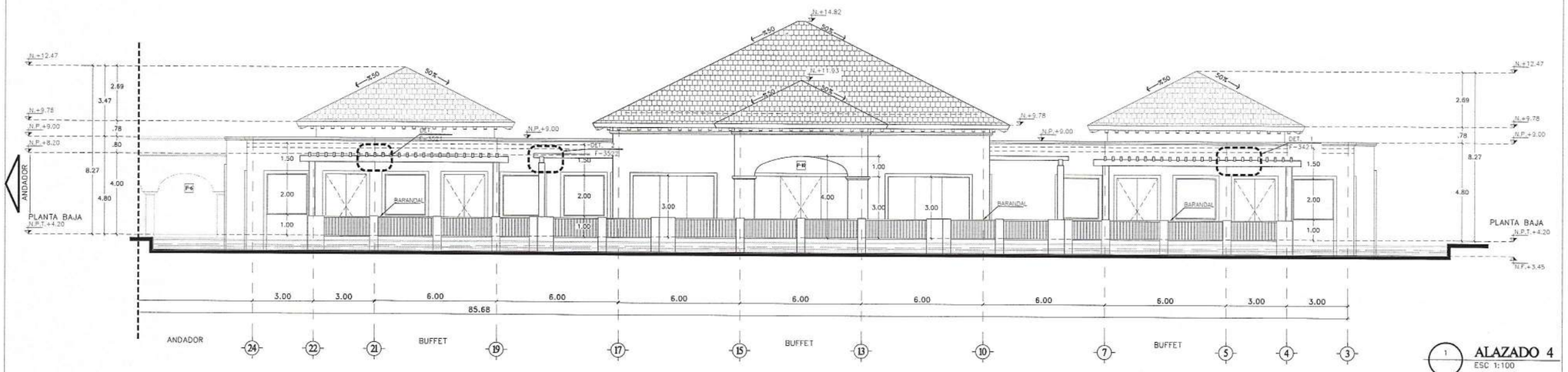

1 ALAZADO 4
ESC 1:100

HOTEL 3 PUNTA BERGANTIN

PUERTO PLATA, REPUBLICA DOMINICANA

Registro de Modificaciones

No.	Fecha	Concepto
01		

NORTE

NOTAS

SIMBOLOGIA:

INDICA ACOTACION EN METROS.
NOMENCLATURA DE EJES
ACOTACION ACUMULADA
ACOTACION A EJES
ACOTACION GENERAL

INDICA NIVELES EN PLANTAS ARQUITECTONICAS.
INDICA NIVELES EN ELEVACIONES Y SECCIONES.

N.P.T. INDICA NIVEL DE PISO TERMINADO.
N.L.B.L. INDICA NIVEL DE LECHO BAJO DE LOSA.
N.P. INDICA NIVEL DE PRETIL.
N.A INDICA NIVEL DE AGUA.
N.F. INDICA NIVEL DE FONDO.
N. INDICA NIVEL GENERAL.

CAMBIO DE NIVEL EN PISO.
CAMBIO DE NIVEL EN PLAFOND.
CAMBIO DE ACABADO EN PISO.
CAMBIO DE ACABADO EN MURO.
INDICA INICIO DE DESPIECE.

INDICA REFERENCIA DE SECCIONES GENERALES.
INDICA NUMERO DE SECCION O DETALLE.
INDICA REFERENCIA DEL PLANO DE LOCALIZACION.
INDICA REFERENCIA DE SECCIONES POR FACHADA.
INDICA NUMERO DE SECCION O DETALLE.
INDICA REFERENCIA DEL PLANO DE LOCALIZACION.
INDICA REFERENCIA DE SECCIONES POR FACHADA INTERIORES.
INDICA NUMERO DE SECCION O DETALLE.
INDICA REFERENCIA DEL PLANO DE LOCALIZACION.
INDICA REFERENCIA DE ALZADOS GENERALES.
INDICA NUMERO DE SECCION O DETALLE.
INDICA REFERENCIA DEL PLANO DE LOCALIZACION.
INDICA REFERENCIA DE ALZADOS GENERALES.
INDICA NUMERO DE SECCION O DETALLE.
INDICA REFERENCIA DEL PLANO DE LOCALIZACION.

INDICA PENDIENTE.
INDICA CLAVE DE ESPACIO.
INDICA ALTURA PARA DERRAMIENTO.
INDICA ALTURA DE VANO.
INDICA ALTURA DE ARRANQUE.
INDICA REFERENCIA DE DETALLES.
INDICA NUMERO DE DETALLE.
INDICA REFERENCIA DEL PLANO DE LOCALIZACION.
INDICA ACCESORIO EN DETALLES DE BAÑOS O DETALLES GENERALES.
INDICA DET. TRAZO DE ARCO

REFERENCIA

GVA.

Torre Empresarial Blvd. Wess. #25, Piantini, Torre Domingo, República Dominicana, 809 544 2334

INGENIEROS:

Ingeniero Topógrafo CODIA –
Ingeniero Estructural CODIA –
Ingeniero Sanitario CODIA –
Ingeniero Eléctrico CODIA –

Aprobado para Construcción

APO: LINA M. PEÑA CODIA 10063
PROPIETARIO

CONTIENE:

EDIFICIO F RESTAURANTES ALZADO 4

Escala 1:100
0 1 2 5 7.5m

Dibujó	Etapa
Revisó	No. Proyecto
Aprobó	Archivo H3-F3202.DWG
Aprobó Cliente	Clave Rev.
Fecha de emisión	H3-F3202

Este plano fue hecho para el cliente y sus específicos y no puede copiar o otro proyecto diferente. El uso de este plano requiere la aprobación de arquitectos e ingenieros diseñadores. La reproducción o utilización para otro proyecto no es autorizada y pueden ser sujetos a leyes. © Copyright 2000 GVA y Asociados.

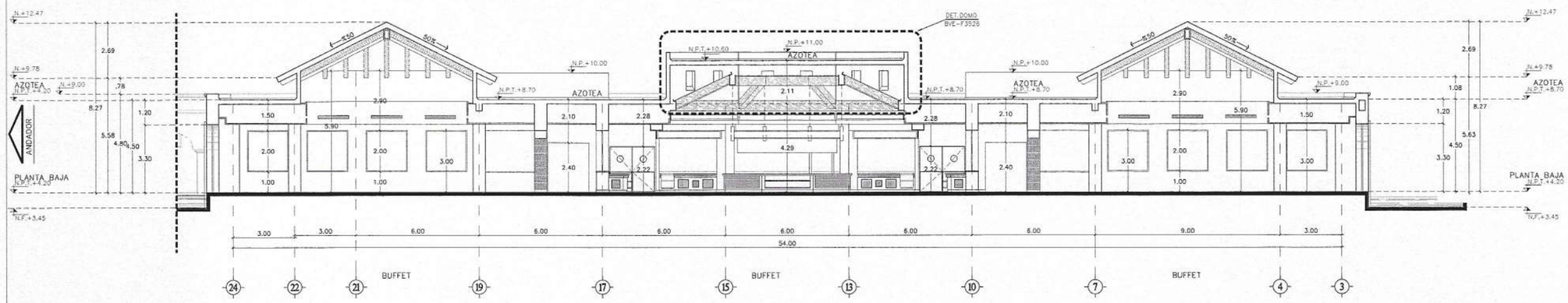

1 SECCION C
ESC 1:100

HOTEL 3 PUNTA BERGANTIN

PUERTO PLATA, REPUBLICA DOMINICANA

Registro de Modificaciones

No.	Fecha	Concepto
01		

NORTE

NOTAS

SIMBOLOGIA:

- 2 — NOMENCLATURA DE EJES
- 1.20 — ACOTACION ACUMULADA
- 1.20 — ACOTACION A EJES
- 1.20 — ACOTACION GENERAL
- INDICA ACOTACION EN METROS.
- INDICA NIVELES EN PLANTAS ARQUITECTONICAS.
- INDICA NIVELES EN ELEVACIONES Y SECCIONES.
- N.P.T. INDICA NIVEL DE PISO TERMINADO.
- N.L.B.L. INDICA NIVEL DE LECHO BAJO DE LOSA.
- N.P. INDICA NIVEL DE PRETIL.
- N.A INDICA NIVEL DE AGUA.
- N.F. INDICA NIVEL DE FONDO.
- N. INDICA NIVEL GENERAL.
- CZC — CAMBIO DE NIVEL EN PISO.
- CAMBIO DE NIVEL EN PLAFOND.
- CAMBIO DE ACABADO EN PISO.
- CAMBIO DE ACABADO EN MURO.
- INDICA INICIO DE DESPIECE.
- 330 — INDICA REFERENCIA DE SECCIONES GENERALES. — INDICA NUMERO DE SECCION O DETALLE. — INDICA REFERENCIA DEL PLANO DE LOCALIZACION.
- SEC-1 / 3420 — INDICA REFERENCIA DE SECCIONES POR FACHADA. — INDICA NUMERO DE SECCION O DETALLE. — INDICA REFERENCIA DEL PLANO DE LOCALIZACION.
- SEC-1 / 3420 — INDICA REFERENCIA DE SECCIONES POR FACHADA INTERIORES. — INDICA NUMERO DE SECCION O DETALLE. — INDICA REFERENCIA DEL PLANO DE LOCALIZACION.
- 200 — INDICA REFERENCIA DE ALZADOS GENERALES. — INDICA NUMERO DE SECCION O DETALLE. — INDICA REFERENCIA DEL PLANO DE LOCALIZACION.
- 3420 / 3420 — INDICA REFERENCIA DE ALZADOS GENERALES. — INDICA NUMERO DE SECCION O DETALLE. — INDICA REFERENCIA DEL PLANO DE LOCALIZACION.
- ←%30 — INDICA PENDIENTE.
- 2020 — INDICA CLAVE DE ESPACIO.
- 1.00 / 2.50 — INDICA ALTURA PARA CERRAMIENTO. — INDICA ALTURA DE VANO. — INDICA ALTURA DE ARRANQUE.
- 1 — INDICA REFERENCIA DE DETALLES. — INDICA NUMERO DE DETALLE. — DET. 10 / 3501 — INDICA REFERENCIA DEL PLANO DE LOCALIZACION.
- 10 — INDICA ACCESORIO EN DETALLES DE BAÑOS O DETALLES GENERALES.
- 1 — INDICA DET. TRAZO DE ARCO.

REFERENCIA

GVA.

Torre Empresarial BLUE MALL P25, Piso04, Santo Domingo, República Dominicana 809 544 2330

INGENIEROS:

Ingeniero Topógrafo COGM –

Ingeniero Estructural COGM –

Ingeniero Sanitario COGM –

Ingeniero Eléctrico COGM –

Aprobado para Construcción

ARQ: LINA M. PEÑA COGM 18083

PROPIETARIO

CONTIENE:

EDIFICIO F RESTAURANTES SECCION C

Escala 1:100

0 1 2 5 7.5m

Dibujo	Etapa
Revisó	No. Proyecto
Aprobó	Archivo H3-F3303.DWG
Aprobó Cliente	Clave / Rev.
Fecha de emisión	H3-F3303

Este plano, la idea aquí plasmada y su diseño arquitectónico, es propiedad de GVA y por consiguiente, no puede utilizarse o ser copiado, total o parcialmente, sin la autorización de sus propietarios. La reproducción o utilización para otro proyecto no autorizado, por cualquier medio, es ilícita y sujeta a las sanciones establecidas en la ley. © Copyright 2022 GVA y Asociados.

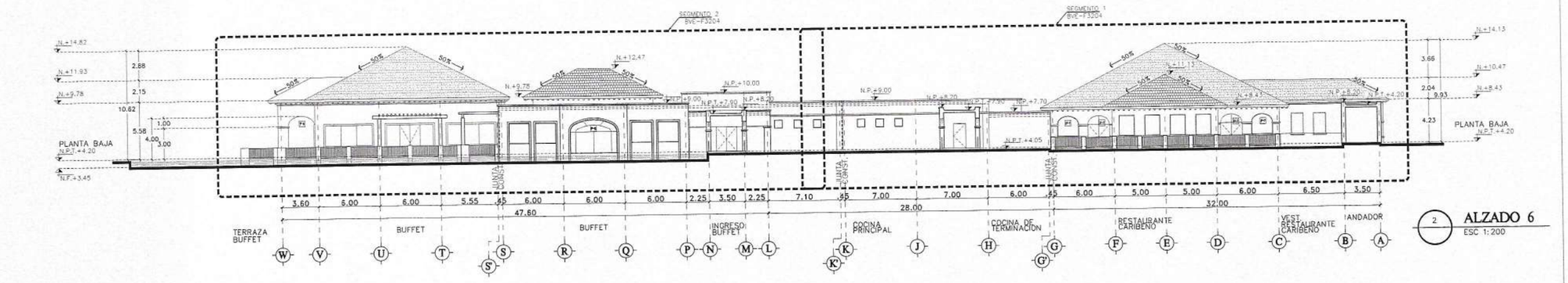

2 ALZADO 6
ESC 1:200

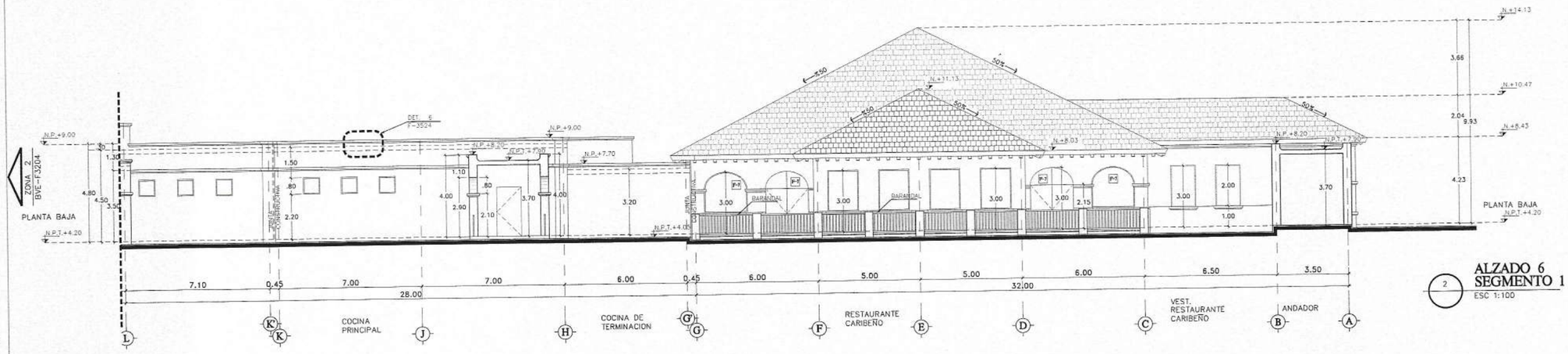

2 ALZADO 6
SEGMENTO 1
ESC 1:100

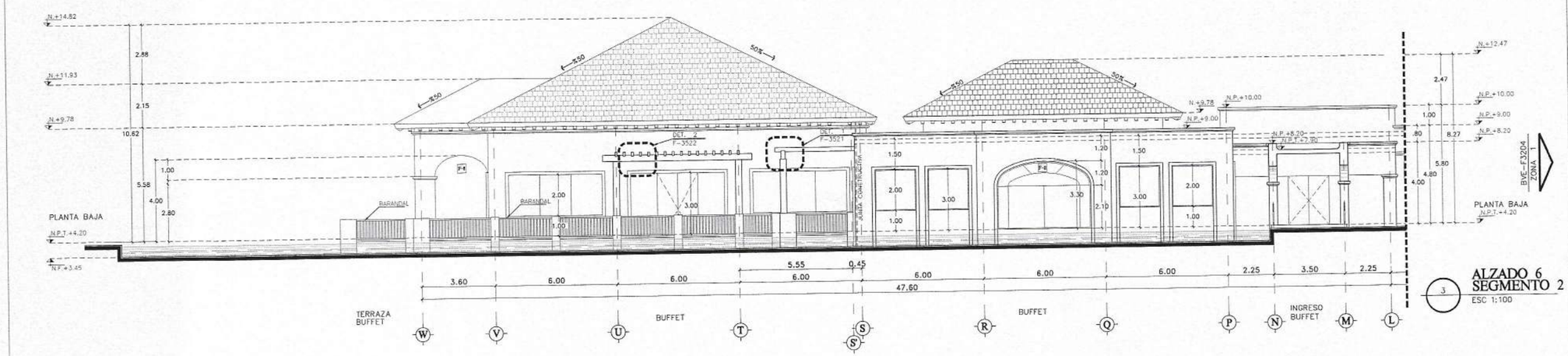

3 ALZADO 6
SEGMENTO 2
ESC 1:100

HOTEL 3 PUNTA BERGANTIN

PUERTO PLATA, REPUBLICA DOMINICANA

Registro de Modificaciones

No.	Fecha	Concepto
01		

NORTE

NOTAS

SIMBOLOGIA:

- 2 — INDICA ACOTACION EN METROS. (NOMENCLATURA DE EJES; ACOTACION ACUMULADA; ACOTACION A EJES; ACOTACION GENERAL)
- INDICA NIVELES EN PLANTAS ARQUITECTONICAS.
- INDICA NIVELES EN ELEVACIONES Y SECCIONES.
- N.P.T. INDICA NIVEL DE PISO TERMINADO.
- N.L.B.L. INDICA NIVEL DE LECHO BAJO DE LOSA.
- N.P. INDICA NIVEL DE PRETIL.
- N.A. INDICA NIVEL DE AGUA.
- N.F. INDICA NIVEL DE FONDO.
- N. INDICA NIVEL GENERAL.
- CAMBIO DE NIVEL EN PISO.
- CAMBIO DE NIVEL EN PLAFOND.
- CAMBIO DE ACABADO EN PISO.
- CAMBIO DE ACABADO EN MURO.
- INDICA INICIO DE DESPIECE.
- INDICA REFERENCIA DE SECCIONES GENERALES. (INDICA NUMERO DE SECCION O DETALLE; INDICA REFERENCIA DEL PLANO DE LOCALIZACION.)
- INDICA REFERENCIA DE SECCIONES POR FACHADA. (INDICA NUMERO DE SECCION O DETALLE; INDICA REFERENCIA DEL PLANO DE LOCALIZACION.)
- INDICA REFERENCIA DE SECCIONES POR FACHADA INTERIORES. (INDICA NUMERO DE SECCION O DETALLE; INDICA REFERENCIA DEL PLANO DE LOCALIZACION.)
- INDICA REFERENCIA DE ALZADOS GENERALES. (INDICA NUMERO DE SECCION O DETALLE; INDICA REFERENCIA DEL PLANO DE LOCALIZACION.)
- INDICA REFERENCIA DE ALZADOS GENERALES. (INDICA NUMERO DE SECCION O DETALLE; INDICA REFERENCIA DEL PLANO DE LOCALIZACION.)
- 0.30 — INDICA PENDIENTE.
- 2020 — INDICA CLAVE DE ESPACIO.
- 1.20 / 0.15 — INDICA ALTURA PARA CERRAMIENTO. (INDICA ALTURA DE VANO; INDICA ALTURA DE ARRANQUE.)
- INDICA REFERENCIA DE DETALLES. (INDICA NUMERO DE DETALLE; INDICA REFERENCIA DEL PLANO DE LOCALIZACION.)
- E — INDICA ACCESORIO EN DETALLES DE BAÑOS O DETALLES GENERALES.
- 1 — INDICA DET. TRAZO DE ARCO

REFERENCIA

GVA.

Torre Empresarial Wtc 4to. Piso, Puerto, Santo Domingo, República Dominicana 809 544 8334

INGENIEROS:

Ingeniero Topógrafo CODIA —

Ingeniero Estructural CODIA —

Ingeniero Sanitario CODIA —

Ingeniero Eléctrico CODIA —

Aprobado para Construcción

ARQ. LINA M. PEÑA CODIA 18083

PROPIETARIO

CONTENIDO:

EDIFICIO F RESTAURANTES ALZADO 6

Escala 1:100	
Dibujo	Etapa
Revisó	No. Proyecto
Aprobó	Archivo H3-F3204.DWG
Aprobó Cliente	Clave / Rev.
Fecha de emisión	H3-F3204

Los planos no deben ser rayados, pegados o sufrir cualquier tipo de daño, y son depositados y no pueden salir de la oficina. El uso de este plano requiere la previa aprobación de arquitectos e ingenieros autorizados. La reproducción o utilización para otro proyecto no se autoriza y perjudica los derechos de autor. C Copyright 2005 Gva y Asociados

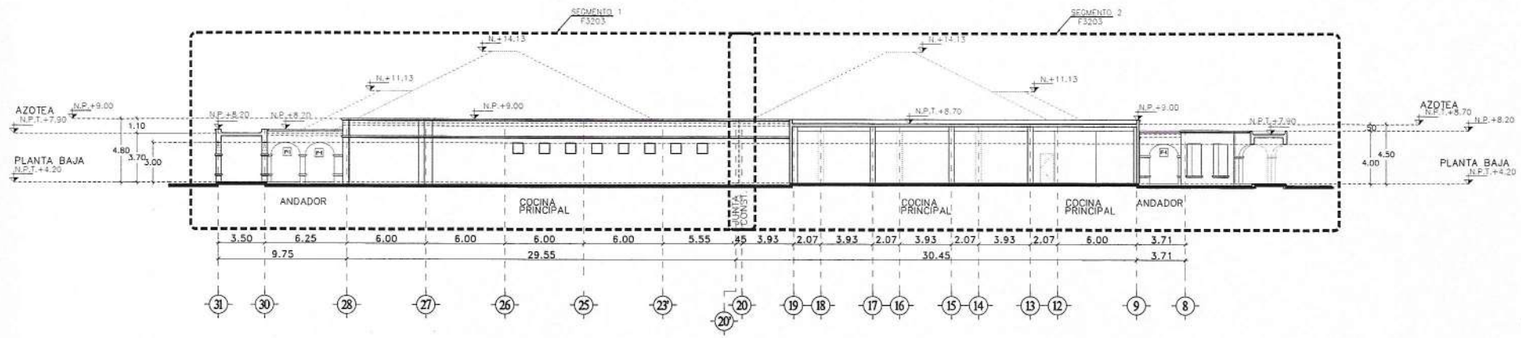

1 ALZADO 5
ESC 1:200

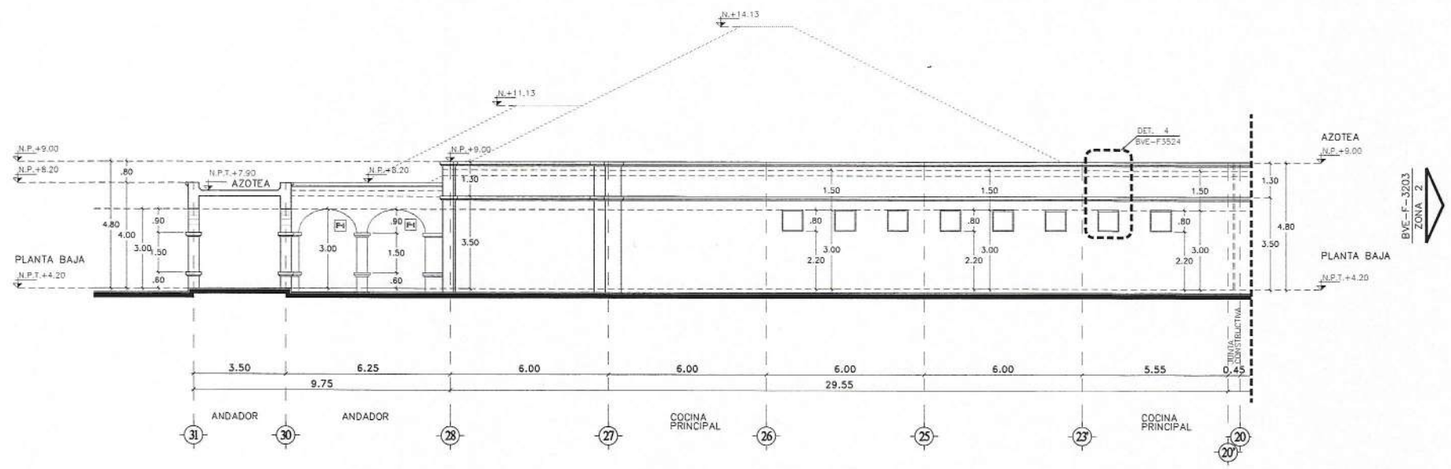

2 ALZADO 5
SEGMENTO 1
ESC 1:100

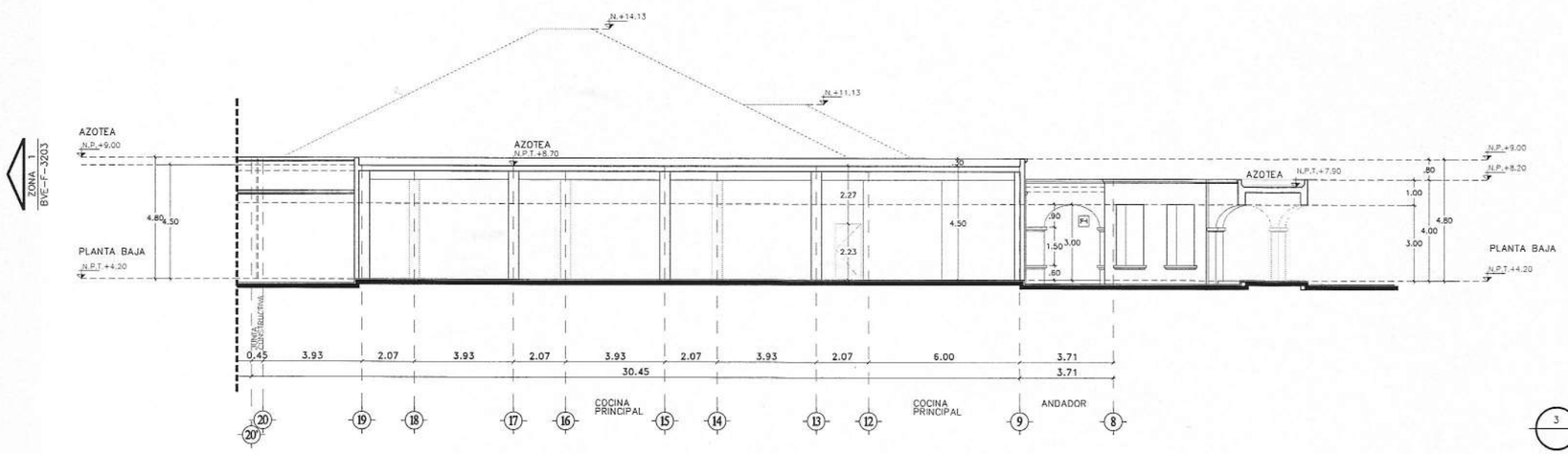

3 ALZADO 5
SEGMENTO 2
ESC 1:100

HOTEL 3 PUNTA BERGANTIN

PUERTO PLATA, REPUBLICA DOMINICANA

Registro de Modificaciones

No.	Fecha	Concepto
01		

NORTE

NOTAS

SIMBOLOGIA:

- INDICA ACOTACION EN METROS.
- NOMENCLATURA DE EJES
- ACOTACION ACUMULADA
- ACOTACION A EJES
- ACOTACION GENERAL
- INDICA NIVELES EN PLANTAS ARQUITECTONICAS.
- INDICA NIVELES EN ELEVACIONES Y SECCIONES.
- N.P.T. INDICA NIVEL DE PISO TERMINADO.
- N.L.B.L. INDICA NIVEL DE LECHO BAJO DE LOSA.
- N.P. INDICA NIVEL DE PRETIL.
- N.A. INDICA NIVEL DE AGUA.
- N.F. INDICA NIVEL DE FONDO.
- N. INDICA NIVEL GENERAL.
- CAMBIO DE NIVEL EN PISO.
- CAMBIO DE NIVEL EN PLAFOND.
- CAMBIO DE ACABADO EN PISO.
- CAMBIO DE ACABADO EN MURO.
- INDICA INICIO DE DESPIECE.
- INDICA REFERENCIA DE SECCIONES GENERALES.
  - INDICA NUMERO DE SECCION O DETALLE.
  - INDICA REFERENCIA DEL PLANO DE LOCALIZACION.
- INDICA REFERENCIA DE SECCIONES POR FACHADA.
  - INDICA NUMERO DE SECCION O DETALLE.
  - INDICA REFERENCIA DEL PLANO DE LOCALIZACION.
- INDICA REFERENCIA DE SECCIONES POR FACHADA INTERIORES.
  - INDICA NUMERO DE SECCION O DETALLE.
  - INDICA REFERENCIA DEL PLANO DE LOCALIZACION.
- INDICA REFERENCIA DE ALZADOS GENERALES.
  - INDICA NUMERO DE SECCION O DETALLE.
  - INDICA REFERENCIA DEL PLANO DE LOCALIZACION.
- INDICA REFERENCIA DE ALZADOS GENERALES.
  - INDICA NUMERO DE SECCION O DETALLE.
  - INDICA REFERENCIA DEL PLANO DE LOCALIZACION.
- 1.30 INDICA PENDIENTE.
- 2020 INDICA CLAVE DE ESPACIO.
- 0.90 2.13 INDICA ALTURA PARA CERRAMIENTO.
  - INDICA ALTURA DE VANO.
  - INDICA ALTURA DE ARRANQUE.
- INDICA REFERENCIA DE DETALLES
  - INDICA NUMERO DE DETALLE.
  - INDICA REFERENCIA DEL PLANO DE LOCALIZACION.
- 10 INDICA ACCESORIO EN DETALLES DE BAÑOS O DETALLES GENERALES.
- 1 INDICA DET. TRAZO DE ARCO

REFERENCIA

GVA.

Torre Empresarial BLUE MALL P20, Piantini, Santo Domingo, República Dominicana 809.544.6500

INGENIEROS:

Ingeniero Topógrafo CODIA –	Ingeniero Estructural CODIA –
Ingeniero Sanitario CODIA –	Ingeniero Eléctrico CODIA –

Aprobado para Construcción

ARQ. LINA M. PEÑA CODIA 18063	PROPIETARIO

CONTIENE:

EDIFICIO F RESTAURANTES ALZADO 5

Escala 1:100

0 3 5 7.5m

Dibujo	Etapa
Revisó	No. Proyecto
Aprobó	Archivo H3-F3203.DWG
Aprobó Cliente	Clave Rev.
Fecha de emisión	H3-F3203

Este plano es propiedad de GVA y solo puede usarse en este proyecto. El uso de este plano requiere la autorización previa de arquitectura e ingeniería correspondiente. La reproducción o utilización para otra propiedad no se autoriza y podrán ser sancionados. © Copyright 2000 GVA y Asociados.

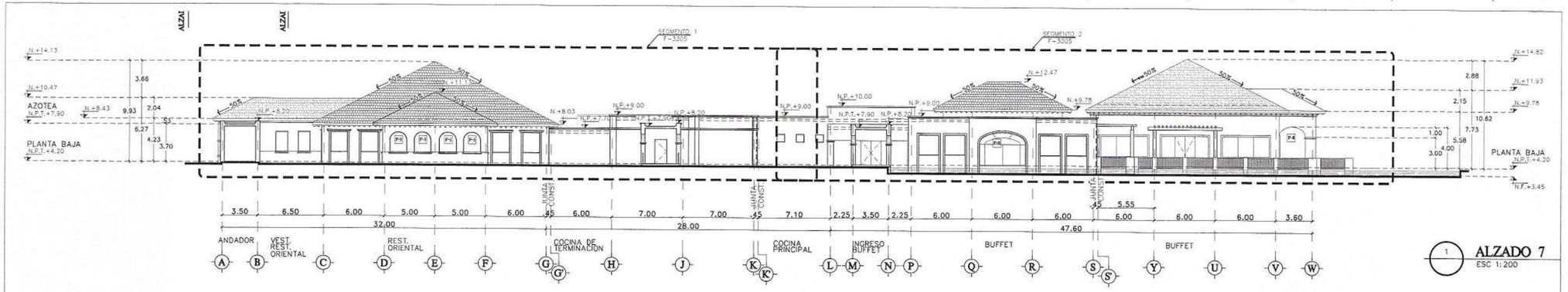

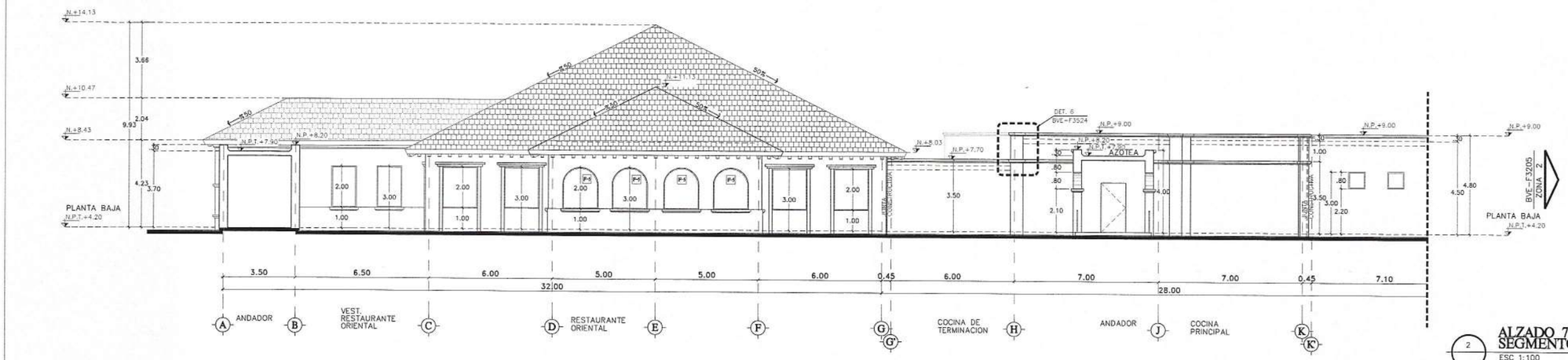

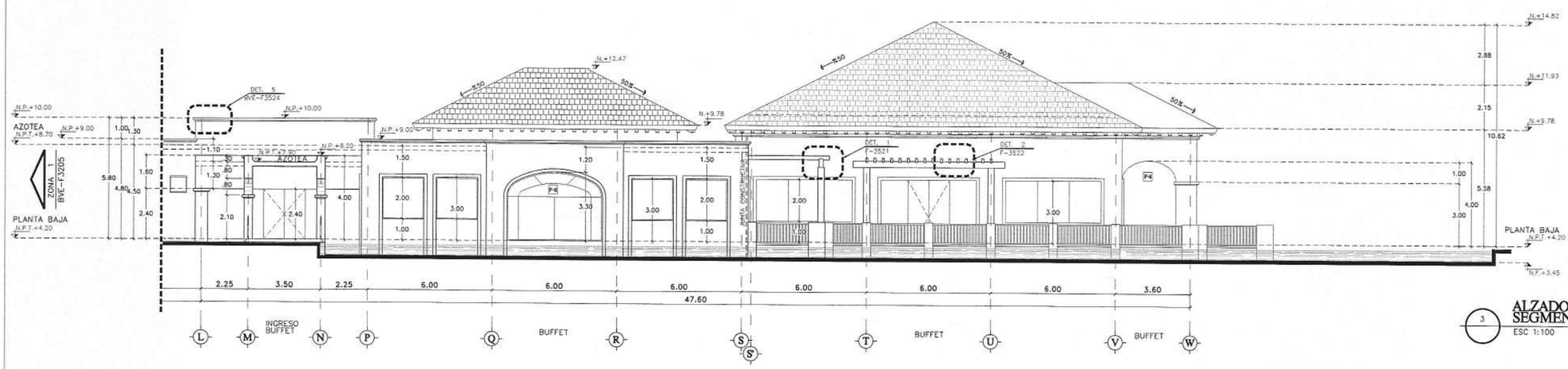

HOTEL 3 PUNTA BERGANTIN

PUERTO PLATA, REPUBLICA DOMINICANA

Registro de Modificaciones

No.	Fecha	Concepto
01		

NORTE

NOTAS

SIMBOLOGIA:

- INDICA ACOTACION EN METROS.
  - NOMENCLATURA DE EJES
  - ACOTACION ACUMULADA
  - ACOTACION A EJES
  - ACOTACION GENERAL
- INDICA NIVELES EN PLANTAS ARQUITECTONICAS.
- INDICA NIVELES EN ELEVACIONES Y SECCIONES.
- N.P.T. INDICA NIVEL DE PISO TERMINADO.
- N.L.B.L. INDICA NIVEL DE LECHO BAJO DE LOSA.
- N.P. INDICA NIVEL DE PRETIL.
- N.A. INDICA NIVEL DE AGUA.
- N.F. INDICA NIVEL DE FONDO.
- N. INDICA NIVEL GENERAL.
- CAMBIO DE NIVEL EN PISO.
- CAMBIO DE NIVEL EN PLAFOND.
- CAMBIO DE ACABADO EN PISO.
- CAMBIO DE ACABADO EN MURO.
- INDICA INICIO DE DESPIECE.
- INDICA REFERENCIA DE SECCIONES GENERALES.
  - INDICA NUMERO DE SECCION O DETALLE.
  - INDICA REFERENCIA DEL PLANO DE LOCALIZACION.
- INDICA REFERENCIA DE SECCIONES POR FACHADA.
  - INDICA NUMERO DE SECCION O DETALLE.
  - INDICA REFERENCIA DEL PLANO DE LOCALIZACION.
- INDICA REFERENCIA DE SECCIONES POR FACHADA INTERIORES.
  - INDICA NUMERO DE SECCION O DETALLE.
  - INDICA REFERENCIA DEL PLANO DE LOCALIZACION.
- INDICA REFERENCIA DE ALZADOS GENERALES.
  - INDICA NUMERO DE SECCION O DETALLE.
  - INDICA REFERENCIA DEL PLANO DE LOCALIZACION.
- INDICA REFERENCIA DE ALZADOS GENERALES.
  - INDICA NUMERO DE SECCION O DETALLE.
  - INDICA REFERENCIA DEL PLANO DE LOCALIZACION.
- INDICA PENDIENTE.
- INDICA CLAVE DE ESPACIO.
- INDICA ALTURA PARA CERRAMIENTO.
  - INDICA ALTURA DE VANO.
  - INDICA ALTURA DE ARRANQUE.
- INDICA REFERENCIA DE DETALLES.
  - INDICA NUMERO DE DETALLE.
  - INDICA REFERENCIA DEL PLANO DE LOCALIZACION.
- INDICA ACCESORIO EN DETALLES DE BAÑOS O DETALLES GENERALES.
- INDICA DET. TRAZO DE ARCO

REFERENCIA

GVA.

Torre Empresarial BLUE MALL P25, Piláncia, Santo Domingo, República Dominicana 829 544 8330

INGENIEROS:

Ingeniero Topógrafo CODIA –

Ingeniero Estructural CODIA –

Ingeniero Sanitario CODIA –

Ingeniero Eléctrico CODIA –

Aprobado para Construcción

ARQ: LINA M. PEÑA CODIA 18

PROYECTADO

EDIFICIO F RESTAURANTES ALZADO 7

CONTIENE:

Escala 1:100	
Dibujo	Etapa
Revisa	No. Proyecto
Aprueba	Archivo H3-F3205.DWG
Aprueba Cliente	Clave / Rev.
Fecha de emisión	H3-F3205

Este plano fue hecho para ser leído y con dispositivo y no puede operar a otro proyecto digital. El uso de este plano requiere los servicios apropiados de arquitectos e ingenieros autorizados. La reproducción o utilización para otro proyecto no se autoriza y puede ser citado la ley. © Copyright 2002 GVA y Asociados

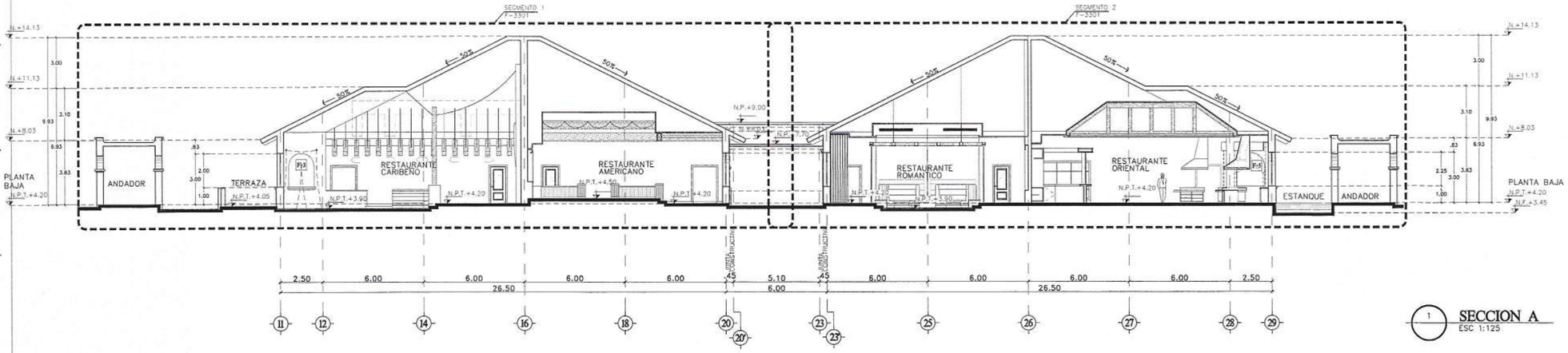

1 SECCION A
ESC 1:125

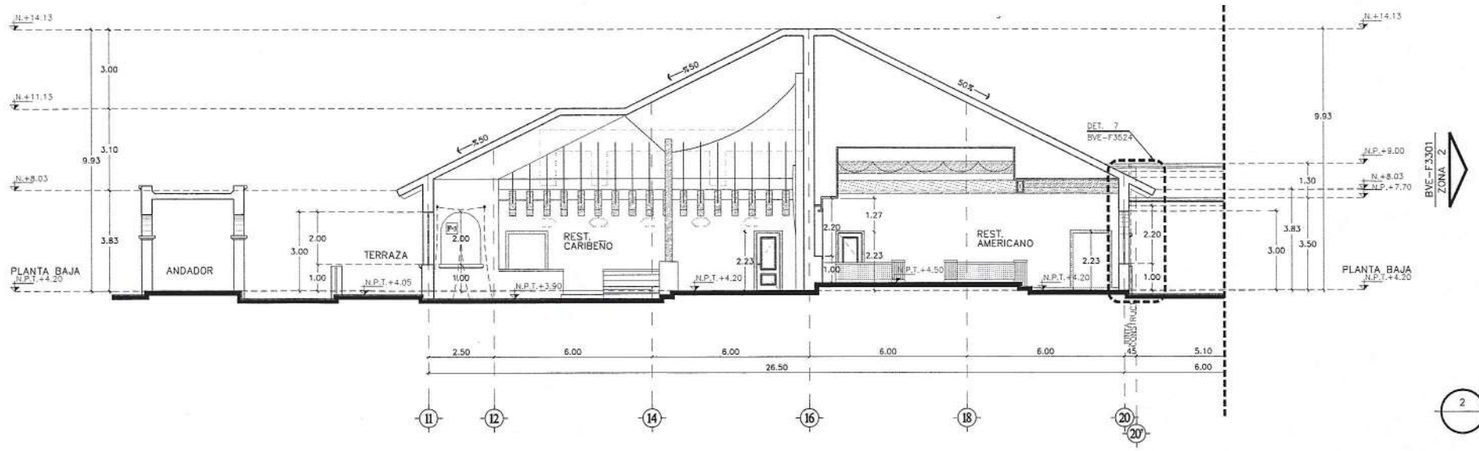

2 SECCION A
SEGMENTO 1
ESC 1:100

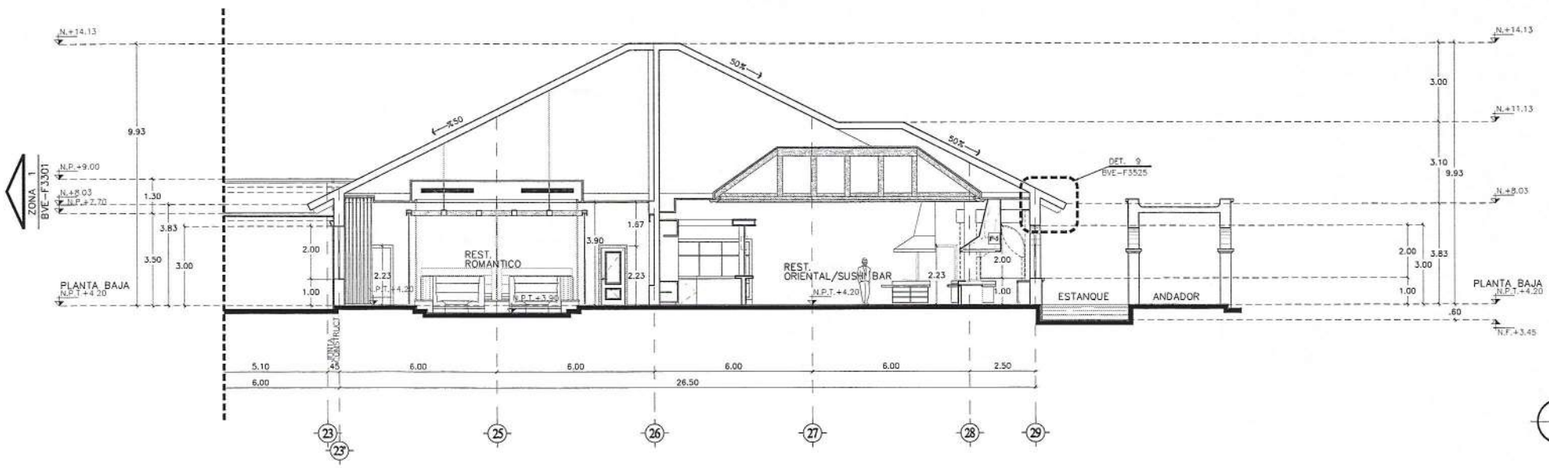

3 SECCION A
SEGMENTO 2
ESC 1:100

HOTEL 3 PUNTA BERGANTIN

PUERTO PLATA, REPUBLICA DOMINICANA

Registro de Modificaciones

No.	Fecha	Concepto
01		

NORTE

NOTAS

SIMBOLOGIA:

- 2 — INDICA ACOTACION EN METROS.
  - NOMENCLATURA DE EJES
  - ACOTACION ACUMULADA
  - ACOTACION A EJES
  - ACOTACION GENERAL
- 1.20 / 1.20
- INDICA NIVELES EN PLANTAS ARQUITECTONICAS.
- INDICA NIVELES EN ELEVACIONES Y SECCIONES.
- N.P.T. — INDICA NIVEL DE PISO TERMINADO.
- N.L.B.L. — INDICA NIVEL DE LECHO BAJO DE LOSA.
- N.P. — INDICA NIVEL DE PRETIL.
- N.A — INDICA NIVEL DE AGUA.
- N.F. — INDICA NIVEL DE FONDO.
- N. — INDICA NIVEL GENERAL.
- CAMBIO DE NIVEL EN PISO.
- CAMBIO DE NIVEL EN PLAFOND.
- CAMBIO DE ACABADO EN PISO.
- CAMBIO DE ACABADO EN MURO.
- INDICA INICIO DE DESPIECE.
- INDICA REFERENCIA DE SECCIONES GENERALES
  - INDICA NUMERO DE SECCION O DETALLE.
  - INDICA REFERENCIA DEL PLANO DE LOCALIZACION.
- INDICA REFERENCIA DE SECCIONES POR FACHADA.
  - INDICA NUMERO DE SECCION O DETALLE.
  - INDICA REFERENCIA DEL PLANO DE LOCALIZACION.
- INDICA REFERENCIA DE SECCIONES POR FACHADA INTERIORES.
  - INDICA NUMERO DE SECCION O DETALLE.
  - INDICA REFERENCIA DEL PLANO DE LOCALIZACION.
- INDICA REFERENCIA DE ALZADOS GENERALES.
  - INDICA NUMERO DE SECCION O DETALLE.
  - INDICA REFERENCIA DEL PLANO DE LOCALIZACION.
- INDICA REFERENCIA DE ALZADOS GENERALES.
  - INDICA NUMERO DE SECCION O DETALLE.
  - INDICA REFERENCIA DEL PLANO DE LOCALIZACION.
- 6.30 — INDICA PENDIENTE.
- 2020 — INDICA CLAVE DE ESPACIO.
- 2.50 / 2.15 — INDICA ALTURA PARA CERRAMIENTO.
  - INDICA ALTURA DE VANO.
  - INDICA ALTURA DE ARRANQUE.
- INDICA REFERENCIA DE DETALLES
  - INDICA NUMERO DE DETALLE.
  - INDICA REFERENCIA DEL PLANO DE LOCALIZACION.
- 10 — INDICA ACCESORIO EN DETALLES DE BAÑOS O DETALLES GENERALES.
- 1 — INDICA DET. TRAZO DE ARCO

REFERENCIA

GVA.

Torre Empresarial BLUE MALL P25, Piantini, Santo Domingo, República Dominicana 809 544 6333

INGENIEROS:

Ingeniero Topógrafo CODIA –	Ingeniero Estructural CODIA –
Ingeniero Sanitario CODIA –	Ingeniero Eléctrico CODIA –

Aprobado para Construcción

ARQ: LINA M. PEÑA CODIA 18063	PROPIETARIO

CONTIENE:

EDIFICIO F RESTAURANTES SECCION A

Escala 1:100	
Dibujo	Etapa
Revisó	No. Proyecto
Aprobó	Archivo H3-F3301.DWG
Aprobó Cliente	Clave / Rev.
Fecha de emisión	H3-F3301

Este plano fue hecho para el sitio y no puede utilizar en otro proyecto distinto. El uso de este plano requiere la previa autorización de propietario o ingenieros responsables. La reproducción y difusión para otro propósito no autorizado, está prohibida. © Copyright 2002 GVA y Asociados.

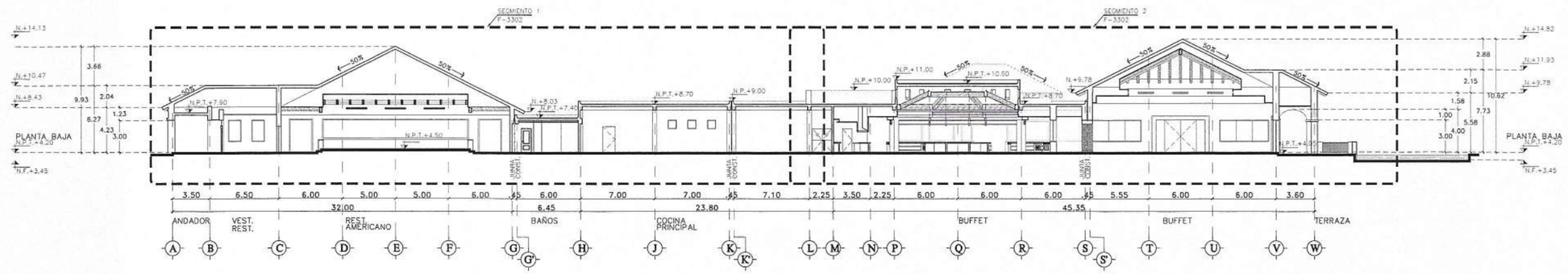

1 SECCION B
ESC 1:200

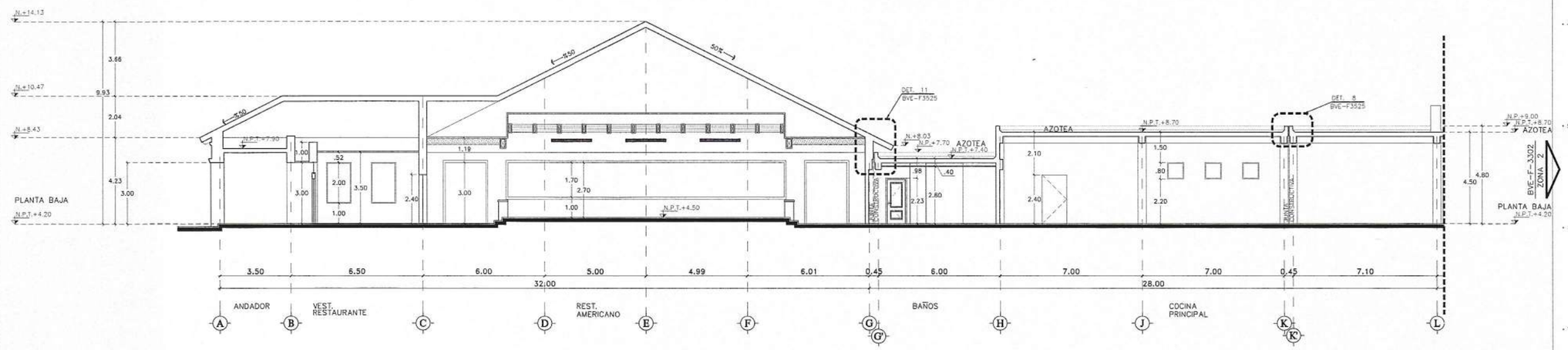

2 SECCION B SEGMENTO 1
ESC 1:100

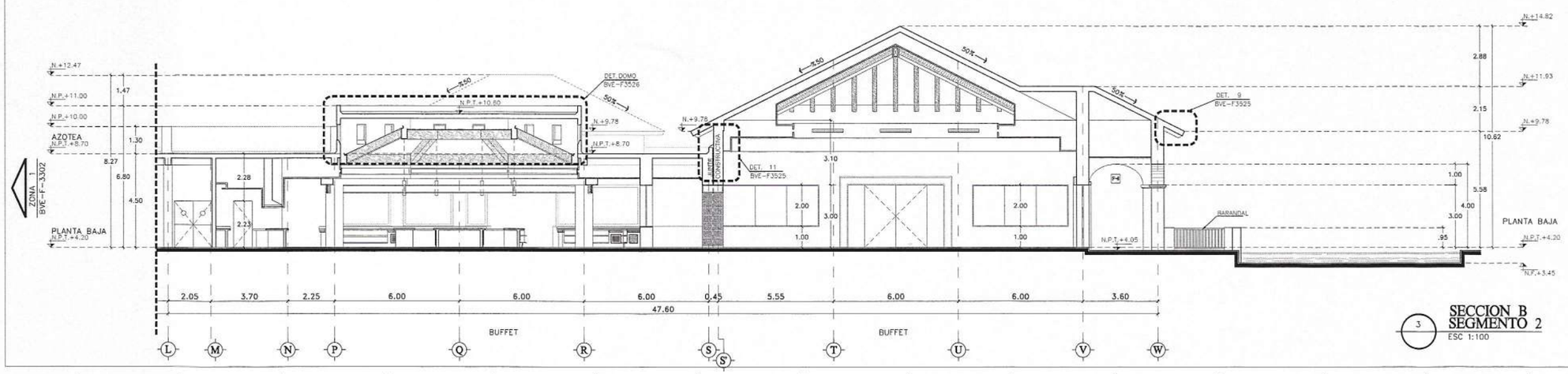

3 SECCION B SEGMENTO 2
ESC 1:100

HOTEL 3 PUNTA BERGANTIN

PUERTO PLATA, REPUBLICA DOMINICANA

Registro de Modificaciones

No.	Fecha	Concepto
01		

NORTE

NOTAS

SIMBOLOGIA:

- INDICA ACOTACION EN METROS.
- NOMENCLATURA DE EJES
- ACOTACION ACUMULADA
- ACOTACION A EJES
- ACOTACION GENERAL
- INDICA NIVELES EN PLANTAS ARQUITECTONICAS.
- INDICA NIVELES EN ELEVACIONES Y SECCIONES.
- N.P.T. INDICA NIVEL DE PISO TERMINADO.
- N.L.B.L. INDICA NIVEL DE LECHO BAJO DE LOSA.
- N.P. INDICA NIVEL DE PRETIL.
- N.A INDICA NIVEL DE AGUA.
- N.F. INDICA NIVEL DE FONDO.
- N. INDICA NIVEL GENERAL.
- CAMBIO DE NIVEL EN PISO.
- CAMBIO DE NIVEL EN PLAFOND.
- CAMBIO DE ACABADO EN PISO.
- CAMBIO DE ACABADO EN MURO.
- INDICA INICIO DE DESPIECE.
- INDICA REFERENCIA DE SECCIONES GENERALES.
  - INDICA NUMERO DE SECCION O DETALLE.
  - INDICA REFERENCIA DEL PLANO DE LOCALIZACION.
- INDICA REFERENCIA DE SECCIONES POR FACHADA.
  - INDICA NUMERO DE SECCION O DETALLE.
  - INDICA REFERENCIA DEL PLANO DE LOCALIZACION.
- INDICA REFERENCIA DE SECCIONES POR FACHADA INTERIORES.
  - INDICA NUMERO DE SECCION O DETALLE.
  - INDICA REFERENCIA DEL PLANO DE LOCALIZACION.
- INDICA REFERENCIA DE ALZADOS GENERALES.
  - INDICA NUMERO DE SECCION O DETALLE.
  - INDICA REFERENCIA DEL PLANO DE LOCALIZACION.
- INDICA REFERENCIA DE ALZADOS GENERALES.
  - INDICA NUMERO DE SECCION O DETALLE.
  - INDICA REFERENCIA DEL PLANO DE LOCALIZACION.
- INDICA PENDIENTE.
- INDICA CLAVE DE ESPACIO.
- INDICA ALTURA PARA CERRAMIENTO.
  - INDICA ALTURA DE VANO.
  - INDICA ALTURA DE ARRANQUE.
- INDICA REFERENCIA DE DETALLES.
  - INDICA NUMERO DE DETALLE.
  - INDICA REFERENCIA DEL PLANO DE LOCALIZACION.
- INDICA ACCESORIO EN DETALLES DE BAÑOS O DETALLES GENERALES.
- INDICA DET. TRAZO DE ARCO

REFERENCIA

GVA.

Torre Empresarial BLUE WALL PCS, Piantini, Santo Domingo, República Dominicana 809 544 0000

INGENIEROS:

Ingeniero Topógrafo COGIA –	Ingeniero Estructural COGIA –
Ingeniero Sanitario COGIA –	Ingeniero Eléctrico COGIA –

Aprobado para Construcción

ARQ: LINA M. PEÑA COGIA 18083	PROPIETARIO

CONTIENE:

EDIFICIO F RESTAURANTES SECCION B

Escala 1:100

0 1 2 5 7.5m

Dibujo	Etapa
Revisa	No. Proyecto
Aprobo	Archivo H3-F3302.DWG
Aprobo Cliente	Clave / Rev.
Fecha de emisión	H3-F3302

Este plano no debe ser alterado y no puede salir de la oficina sin permiso de GVA. La reproducción o utilización para otro proyecto no autorizado, es prohibida y sujeta a reclamo. © Copyright 2020 GVA y Asociados

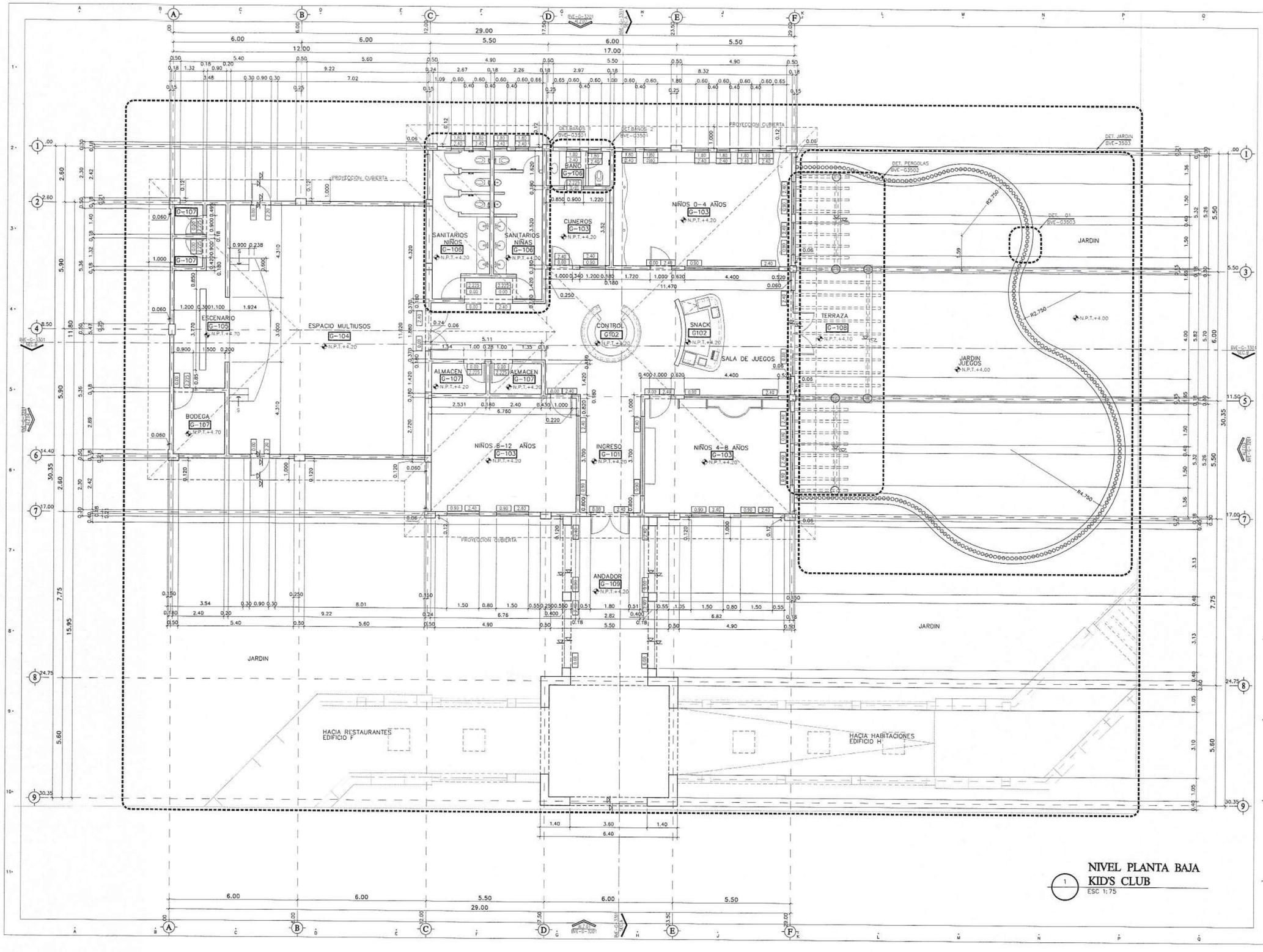

NIVEL PLANTA BAJA
KID'S CLUB
ESC 1:75

HOTEL 3 PUNTA BERGANTIN

PUERTO PLATA, REPUBLICA DOMINICANA

Registro de Modificaciones

No.	Fecha	Concepto
01		

NORTE

NOTAS

SIMBOLOGIA:

- INDICA ACOTACION EN METROS.
  - NOMENCLATURA DE EJES
  - ACOTACION ACUMULADA
  - ACOTACION A EJES
  - ACOTACION GENERAL
- INDICA NIVELES EN PLANTAS ARQUITECTONICAS.
- INDICA NIVELES EN ELEVACIONES Y SECCIONES.
- N.P.T. INDICA NIVEL DE PISO TERMINADO.
- N.L.B.L. INDICA NIVEL DE LECHO BAJO DE LOSA.
- N.P. INDICA NIVEL DE PRETIL.
- N.A INDICA NIVEL DE AGUA.
- N.F. INDICA NIVEL DE FONDO.
- N. INDICA NIVEL GENERAL.
- CAMBIO DE NIVEL EN PISO.
- CAMBIO DE NIVEL EN PLAFOND.
- CAMBIO DE ACABADO EN PISO.
- CAMBIO DE ACABADO EN MURO.
- INDICA INICIO DE DESPIECE.
- INDICA REFERENCIA DE SECCIONES GENERALES
  - INDICA NUMERO DE SECCION O DETALLE.
  - INDICA REFERENCIA DEL PLANO DE LOCALIZACION.
- INDICA REFERENCIA DE SECCIONES POR FACHADA.
  - INDICA NUMERO DE SECCION O DETALLE.
  - INDICA REFERENCIA DEL PLANO DE LOCALIZACION.
- INDICA REFERENCIA DE SECCIONES POR FACHADA INTERIORES.
  - INDICA NUMERO DE SECCION O DETALLE.
  - INDICA REFERENCIA DEL PLANO DE LOCALIZACION.
- INDICA REFERENCIA DE ALTAZADOS GENERALES.
  - INDICA NUMERO DE SECCION O DETALLE.
  - INDICA REFERENCIA DEL PLANO DE LOCALIZACION.
- INDICA REFERENCIA DE ALTAZADOS GENERALES.
  - INDICA NUMERO DE SECCION O DETALLE.
  - INDICA REFERENCIA DEL PLANO DE LOCALIZACION.
- INDICA PENDIENTE.
- INDICA CLAVE DE ESPACIO.
- INDICA ALTURA PARA CERRAMIENTO.
  - INDICA ALTURA DE VANO.
  - INDICA ALTURA DE ARRANQUE.
- INDICA REFERENCIA DE DETALLES
  - INDICA NUMERO DE DETALLE.
  - INDICA REFERENCIA DEL PLANO DE LOCALIZACION.
- INDICA ACCESORIO EN DETALLES DE BAÑOS O DETALLES GENERALES.
- INDICA DET. TRAZO DE ARCO

REFERENCIA

GVA

Torre Empresarial BHD, Avs. 27 de Febrero, Santo Domingo, República Dominicana 809.544.0330

INGENIEROS:

Ingeniero Topógrafo CODIA –	Ingeniero Estructural CODIA –
Ingeniero Sanitario CODIA –	Ingeniero Eléctrico CODIA –

Aprobado para Construcción

ARQ: LINA M. PEÑA CODIA 18063	PROPIETARIO

CONTIENE:

EDIFICIO G
NIVEL PLANTA BAJA
N+4.20

Escala 1:75

Dibujo	Etapa
Revisa	No. Proyecto
Aprueba	Archivo H3-G3101.DWG
Aprueba Cliente	Clave Rev.
Fecha de emisión	H3-G3101

Este plano fue hecho para el cliente indicado y no puede usarse a otro proyecto distinto. El uso de este para negocios no autorizados o reproducciones o utilizarlo para otro propósito no se autoriza y podrán ser sujeto a ley. © Copyright 2000 GVA y Asociados.

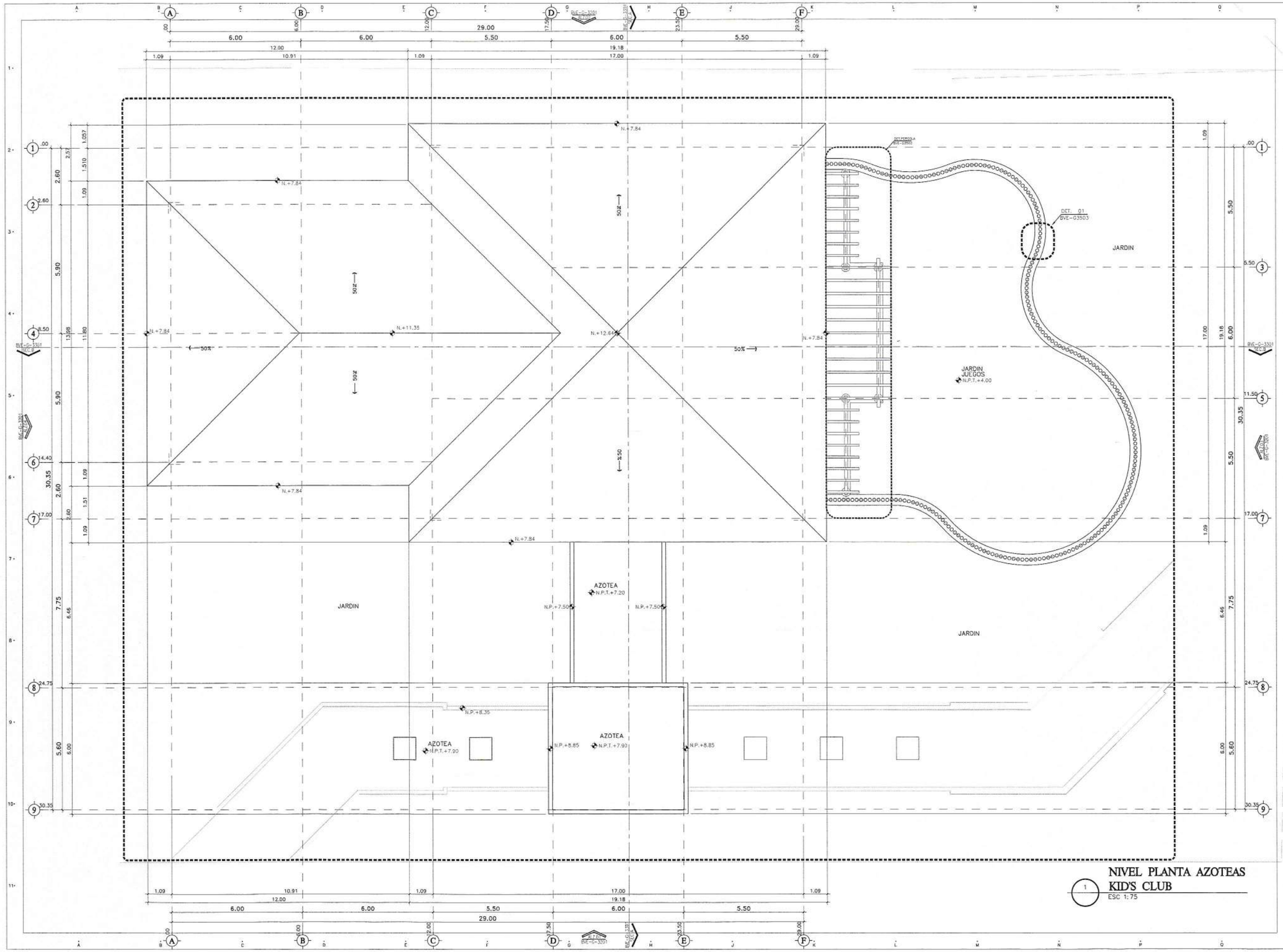

NIVEL PLANTA AZOTEAS
KID'S CLUB
ESC 1:75

HOTEL 3 PUNTA BERGANTIN

PUERTO PLATA, REPUBLICA DOMINICANA

Registro de Modificaciones

No.	Fecha	Concepto
01		

NORTE

NOTAS

SIMBOLOGIA:

- INDICA ACOTACION EN METROS.
  - NOMENCLATURA DE EJES
  - ACOTACION ACUMULADA
  - ACOTACION A EJES
  - ACOTACION GENERAL
- INDICA NIVELES EN PLANTAS ARQUITECTONICAS.
- INDICA NIVELES EN ELEVACIONES Y SECCIONES.
- N.P.T. INDICA NIVEL DE PISO TERMINADO.
- N.L.B.L. INDICA NIVEL DE LECHO BAJO DE LOSA.
- N.P. INDICA NIVEL DE PRETIL.
- N.A INDICA NIVEL DE AGUA.
- N.F. INDICA NIVEL DE FONDO.
- N. INDICA NIVEL GENERAL.
- CAMBIO DE NIVEL EN PISO.
- CAMBIO DE NIVEL EN PLAFOND.
- CAMBIO DE ACABADO EN PISO.
- CAMBIO DE ACABADO EN MURO.
- INDICA INICIO DE DESPIECE.
- INDICA REFERENCIA DE SECCIONES GENERALES.
  - INDICA NUMERO DE SECCION O DETALLE.
  - INDICA REFERENCIA DEL PLANO DE LOCALIZACION.
- INDICA REFERENCIA DE SECCIONES POR FACHADA.
  - INDICA NUMERO DE SECCION O DETALLE.
  - INDICA REFERENCIA DEL PLANO DE LOCALIZACION.
- INDICA REFERENCIA DE SECCIONES POR FACHADA INTERIORES.
  - INDICA NUMERO DE SECCION O DETALLE.
  - INDICA REFERENCIA DEL PLANO DE LOCALIZACION.
- INDICA REFERENCIA DE ALZADOS GENERALES.
  - INDICA NUMERO DE SECCION O DETALLE.
  - INDICA REFERENCIA DEL PLANO DE LOCALIZACION.
- INDICA REFERENCIA DE ALZADOS GENERALES.
  - INDICA NUMERO DE SECCION O DETALLE.
  - INDICA REFERENCIA DEL PLANO DE LOCALIZACION.
- INDICA PENDIENTE.
- 2020 INDICA CLAVE DE ESPACIO.
- 2.30 2.15 INDICA ALTURA PARA CERRAMIENTO.
  - INDICA ALTURA DE VANO.
  - INDICA ALTURA DE ARRANQUE.
- INDICA REFERENCIA DE DETALLES.
  - INDICA NUMERO DE DETALLE.
  - INDICA REFERENCIA DEL PLANO DE LOCALIZACION.
- 10 INDICA ACCESORIO EN DETALLES DE BAÑOS O DETALLES GENERALES.
- 1 INDICA DET. TRAZO DE ARCO

REFERENCIA

GVA.

Torre Empresarial BLUE MALL PC5, Piso04, Santo Domingo, República Dominicana 809 544 0330

INGENIEROS:

Ingeniero Topógrafo CODIA –	Ingeniero Estructural CODIA –
Ingeniero Sanitario CODIA –	Ingeniero Eléctrico CODIA –

Aprobado para Construcción

ARQ. LINA M. PEÑA CODIA 18065	PROPIETARIO

CONTIENE: **EDIFICIO G KID'S CLUB PLANTA AZOTEAS N+6.10**

Escala 1:75

0 0.5 1 2 4 6m

Dibujó	Etapa
Revisó	No. Proyecto
Aprobó	Archivo H3-G3102.DWG
Aprobó Cliente	Clave / Rev.
Fecha de emisión	H3-G3102

Este plano fue hecho para el fin y uso específico y no puede aplicar a otro proyecto distinto. El uso de este plano requiere los servicios apropiados de arquitectos e ingenieros asociados. La reproducción o utilización para otro proyecto no son autorizados y pueden ser sujetos de ley. © Copyright 2002 Gbb y Asociados

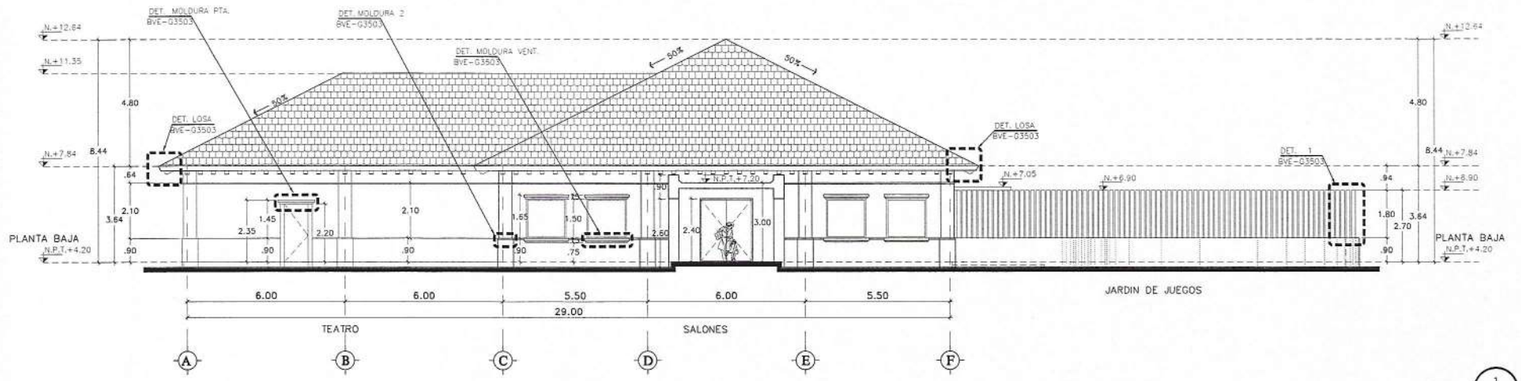

1 ALZADO 1
ESC 1:100

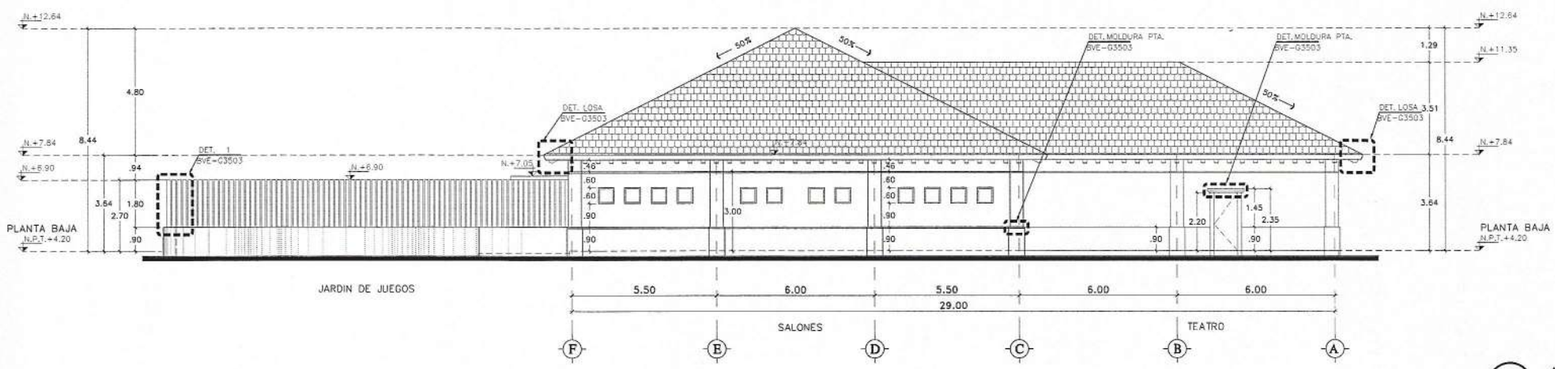

2 ALZADO 2
ESC 1:100

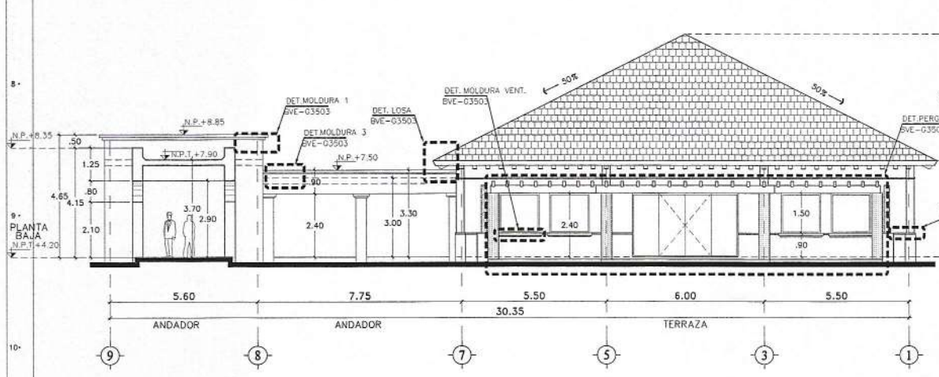

3 ALZADO 3
ESC 1:100

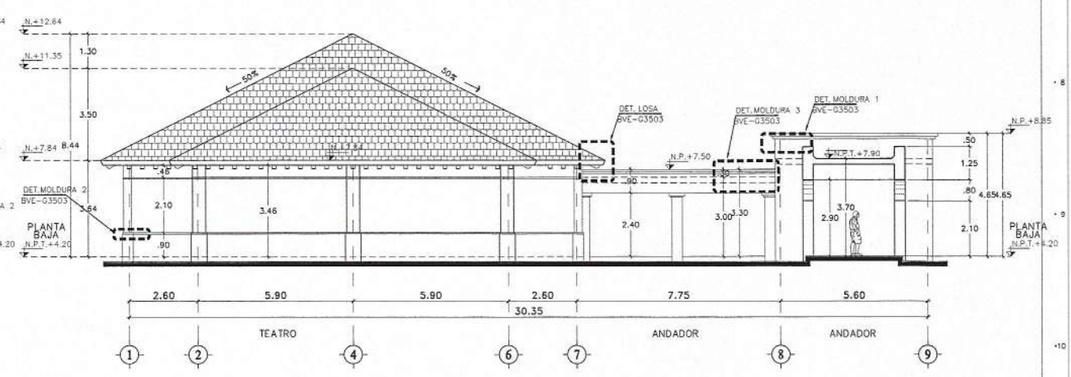

4 ALZADO 4
ESC 1:100

HOTEL 3 PUNTA BERGANTIN

PUERTO PLATA, REPUBLICA DOMINICANA

Registro de Modificaciones

No.	Fecha	Concepto
01		

NORTE

NOTAS

SIMBOLOGIA:

- INDICA ACOTACION EN METROS.
- NOMENCLATURA DE EJES
- ACOTACION ACUMULADA
- ACOTACION A EJES
- ACOTACION GENERAL
- INDICA NIVELES EN PLANTAS ARQUITECTONICAS.
- INDICA NIVELES EN ELEVACIONES Y SECCIONES.
- N.P.T. INDICA NIVEL DE PISO TERMINADO.
- N.L.B.L. INDICA NIVEL DE LECHO BAJO DE LOSA.
- N.P. INDICA NIVEL DE PRETIL.
- N.A INDICA NIVEL DE AGUA.
- N.F. INDICA NIVEL DE FONDO.
- N. INDICA NIVEL GENERAL.
- CAMBIO DE NIVEL EN PISO.
- CAMBIO DE NIVEL EN PLAFOND.
- CAMBIO DE ACABADO EN PISO.
- CAMBIO DE ACABADO EN MURO.
- INDICA INICIO DE DESPIECE.
- INDICA REFERENCIA DE SECCIONES GENERALES.
  - INDICA NUMERO DE SECCION O DETALLE.
  - INDICA REFERENCIA DEL PLANO DE LOCALIZACION.
- INDICA REFERENCIA DE SECCIONES POR FACHADA.
  - INDICA NUMERO DE SECCION O DETALLE.
  - INDICA REFERENCIA DEL PLANO DE LOCALIZACION.
- INDICA REFERENCIA DE SECCIONES POR FACHADA INTERIORES.
  - INDICA NUMERO DE SECCION O DETALLE.
  - INDICA REFERENCIA DEL PLANO DE LOCALIZACION.
- INDICA REFERENCIA DE ALZADOS GENERALES.
  - INDICA NUMERO DE SECCION O DETALLE.
  - INDICA REFERENCIA DEL PLANO DE LOCALIZACION.
- INDICA REFERENCIA DE ALZADOS GENERALES.
  - INDICA NUMERO DE SECCION O DETALLE.
  - INDICA REFERENCIA DEL PLANO DE LOCALIZACION.
- INDICA PENDIENTE.
- 2020 INDICA CLAVE DE ESPACIO.
- INDICA ALTURA PARA CERRAMIENTO.
  - INDICA ALTURA DE VANO.
  - INDICA ALTURA DE ARRANQUE.
- INDICA REFERENCIA DE DETALLES
  - INDICA NUMERO DE DETALLE.
  - INDICA REFERENCIA DEL PLANO DE LOCALIZACION.
- 10 INDICA ACCESORIO EN DETALLES DE BAÑOS O DETALLES GENERALES.
- 1 INDICA DET. TRAZO DE ARCO

REFERENCIA



GVA.

Torre Empresarial BLUE MALL PZO, Plaintin, Santo Domingo, República Dominicana 809 544 6333

INGENIEROS:

Ingeniero Topógrafo COGM --	Ingeniero Estructural COGM --
Ingeniero Sanitario COGM --	Ingeniero Eléctrico COGM --

Aprobado para Construcción

ARQ. LINA M. PIÑA COGM 18063	PROPIETARIO

CONTIENE:

EDIFICIO G
KIDS CLUB
ALZADOS 1, 2, 3 Y 4

Escala 1:100

0 1 2 5 7.5m

Dibujó	*Etapa*
Revisó	*No. Proyecto*
Aprobó	*Archivo* H3-G3201.DWG
Aprobó Cliente	*Clave* H3-G3201 *Rev.*
Fecha de emisión	

Este plano no debe ser leído para escalar y no puede ser copiado o otra producción gráfica. La reproducción o utilización para otro proyecto no se permite sin autorización de arquitectos o ingenieros consultores. © Copyright 2002 CGA y Asociados

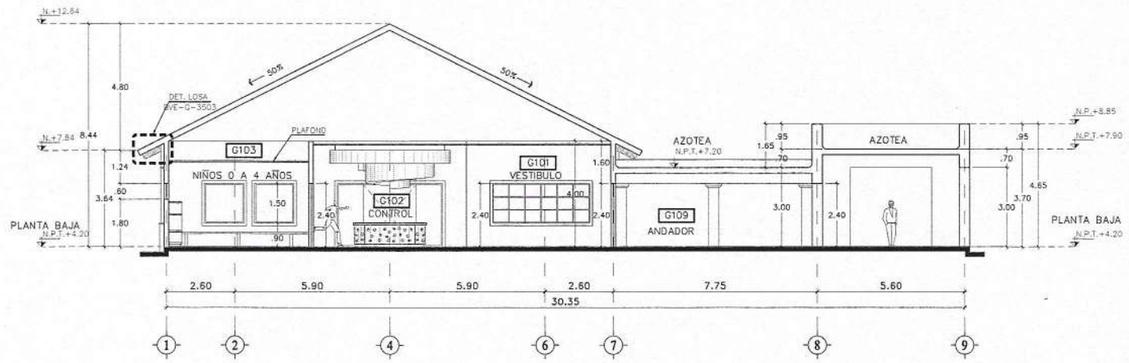

1 SECCION A
ESC 1:100

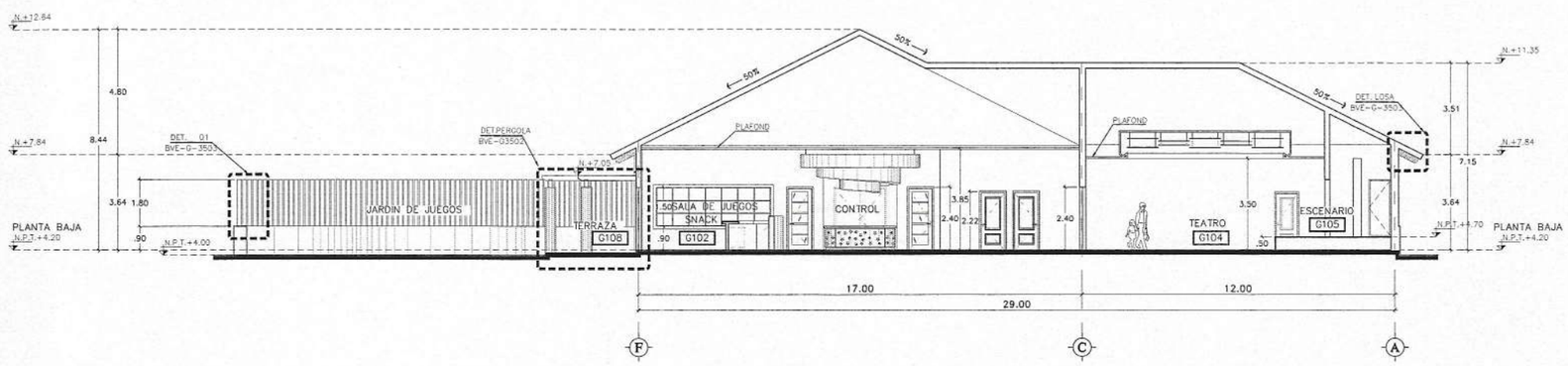

2 SECCION B
ESC 1:100

HOTEL 3 PUNTA BERGANTIN

PUERTO PLATA, REPUBLICA DOMINICANA

Registro de Modificaciones

No.	Fecha	Concepto
01		

NORTE

NOTAS

SIMBOLOGIA:

- 2 — NOMENCLATURA DE EJES
- 1.20 — ACOTACION ACUMULADA; ACOTACION A EJES; ACOTACION GENERAL
- INDICA ACOTACION EN METROS.
- INDICA NIVELES EN PLANTAS ARQUITECTONICAS.
- INDICA NIVELES EN ELEVACIONES Y SECCIONES.
- N.P.T. INDICA NIVEL DE PISO TERMINADO.
- N.L.B.L. INDICA NIVEL DE LECHO BAJO DE LOSA.
- N.P. INDICA NIVEL DE PRETIL.
- N.A INDICA NIVEL DE AGUA.
- N.F. INDICA NIVEL DE FONDO.
- N. INDICA NIVEL GENERAL.
- CAMBIO DE NIVEL EN PISO.
- CAMBIO DE NIVEL EN PLAFOND.
- CAMBIO DE ACABADO EN PISO.
- CAMBIO DE ACABADO EN MURO.
- INDICA INICIO DE DESPIECE.
- SEC 1 / 3501 — INDICA REFERENCIA DE SECCIONES GENERALES. INDICA NUMERO DE SECCION O DETALLE. INDICA REFERENCIA DEL PLANO DE LOCALIZACION.
- SEC 1 / 3421 — INDICA REFERENCIA DE SECCIONES POR FACHADA. INDICA NUMERO DE SECCION O DETALLE. INDICA REFERENCIA DEL PLANO DE LOCALIZACION.
- SEC 1 / 3422 — INDICA REFERENCIA DE SECCIONES POR FACHADA INTERIORES. INDICA NUMERO DE SECCION O DETALLE. INDICA REFERENCIA DEL PLANO DE LOCALIZACION.
- 000-0 — INDICA REFERENCIA DE ALZADOS GENERALES. INDICA NUMERO DE SECCION O DETALLE. INDICA REFERENCIA DEL PLANO DE LOCALIZACION.
- 000-0 — INDICA REFERENCIA DE ALZADOS GENERALES. INDICA NUMERO DE SECCION O DETALLE. INDICA REFERENCIA DEL PLANO DE LOCALIZACION.
- 0.30 — INDICA PENDIENTE.
- 2020 — INDICA CLAVE DE ESPACIO.
- 2.10 / 0.15 — INDICA ALTURA PARA CERRAMIENTO. INDICA ALTURA DE VANO. INDICA ALTURA DE ARRANQUE.
- DET. 10 / 3501 — INDICA REFERENCIA DE DETALLES. INDICA NUMERO DE DETALLE. INDICA REFERENCIA DEL PLANO DE LOCALIZACION.
- 10 — INDICA ACCESORIO EN DETALLES DE BAÑOS O DETALLES GENERALES.
- 1 — INDICA DET. TRAZO DE ARCO

REFERENCIA



GVA.

Torre Empresarial JGUE, MALL P25, Piantini, Santo Domingo, República Dominicana 809 541 0330

INGENIEROS:

Ingeniero Topógrafo COGIA –

Ingeniero Estructural COGIA –

Ingeniero Sanitario COGIA –

Ingeniero Eléctrico COGIA –

Aprobado para Construcción

ARQ. LINA M. PEÑA COGIA 18043

PROPIETARIO

CONTIENE:

EDIFICIO G KIDS CLUB SECCIONES A Y B

Escala 1:100

0 1 2 5 7.5m

Dibujo	Etapa
Revisa	No. Proyecto
Aprobo	Archivo H3-G3301.DWG
Aprobo Cliente	Clave / Rev.
Fecha de emisión	H3-G3301

Este plano no debe ser alterado, ni su escala cambiada, ni puede salir de esta oficina. El uso de este plano requiere la autorización de propietario o representante autorizado. La reproducción o utilización para otro proyecto no es autorizada. © Copyright 2000 GVA y Asociados.

HOTEL 3 PUNTA BERGANTIN

PUERTO PLATA, REPUBLICA DOMINICANA

Registro de Modificaciones

No.	Fecha	Concepto
01		

NORTE

NOTAS

SIMBOLOGIA:

- INDICA ACOTACION EN METROS.
  - NOMENCLATURA DE EJES.
  - ACOTACION ACUMULADA
  - ACOTACION A EJES.
  - ACOTACION GENERAL
- INDICA NIVELES EN PLANTAS ARQUITECTONICAS.
- INDICA NIVELES EN ELEVACIONES Y SECCIONES.
- N.P.T. INDICA NIVEL DE PISO TERMINADO.
- N.L.B.L. INDICA NIVEL DE LECHO BAJO DE LOSA.
- N.P. INDICA NIVEL DE PRETIL.
- N.A. INDICA NIVEL DE AGUA.
- N.F. INDICA NIVEL DE FONDO.
- N. INDICA NIVEL GENERAL.
- CAMBIO DE NIVEL EN PISO.
- CAMBIO DE NIVEL EN PLAFOND.
- CAMBIO DE ACABADO EN PISO.
- CAMBIO DE ACABADO EN MURO.
- INDICA INICIO DE DESPIECE.
- INDICA REFERENCIA DE SECCIONES GENERALES.
  - INDICA NUMERO DE SECCION O DETALLE.
  - INDICA REFERENCIA DEL PLANO DE LOCALIZACION.
- INDICA REFERENCIA DE SECCIONES POR FACHADA.
  - INDICA NUMERO DE SECCION O DETALLE.
  - INDICA REFERENCIA DEL PLANO DE LOCALIZACION.
- INDICA REFERENCIA DE SECCIONES POR FACHADA INTERIORES.
  - INDICA NUMERO DE SECCION O DETALLE.
  - INDICA REFERENCIA DEL PLANO DE LOCALIZACION.
- INDICA REFERENCIA DE ALZADOS GENERALES.
  - INDICA NUMERO DE SECCION O DETALLE.
  - INDICA REFERENCIA DEL PLANO DE LOCALIZACION.
- INDICA REFERENCIA DE ALZADOS GENERALES.
  - INDICA NUMERO DE SECCION O DETALLE.
  - INDICA REFERENCIA DEL PLANO DE LOCALIZACION.
- 5.30 INDICA PENDIENTE.
- 2020 INDICA CLAVE DE ESPACIO.
- 2.00 / 2.15 INDICA ALTURA PARA CERRAMIENTO.
  - INDICA ALTURA DE VANO.
  - INDICA ALTURA DE ARRANQUE.
- INDICA REFERENCIA DE DETALLES.
  - INDICA NUMERO DE DETALLE.
  - INDICA REFERENCIA DEL PLANO DE LOCALIZACION.
- 10 INDICA ACCESORIO EN DETALLES DE BAÑOS O DETALLES GENERALES.
- 1 INDICA DET. TRAZO DE ARCO

REFERENCIA

GVA.

Torre Empresarial BLUE WALL P.O. Piantini, Santo Domingo, República Dominicana 809 541 0200

INGENIEROS:

Ingeniero Topógrafo CODIA –

Ingeniero Estructural CODIA –

Ingeniero Sanitario CODIA –

Ingeniero Eléctrico CODIA –

Aprobado para Construcción

ARQ: LINA M. PEÑA CODIA 18063

PROPIETARIO

CONTENIDO:

EDIFICIO H SEGMENTO 1 NIVEL PLANTA BAJA N.P.T.+3.50

Escala 1:125

0 1 2 5 9.5m

Dibujó	Etapa
Revisó	No. Proyecto
Aprobó	Archivo H3-H3111.DWG
Aprobó Cliente	Clave / Rev.
Fecha de emisión	H3-H3111

Estos planos son hechos para el sitio y no deberán ser reproducidos o usados para otro proyecto distinto. El uso de este plano requiere del consentimiento de propietario e ingenieros autorizados. La reproducción o utilización para otro proyecto no es autorizada. © Copyright 2002 GVA y Asociados.

1 PLANTA BAJA SEGMENTO 1

ESC 1:125

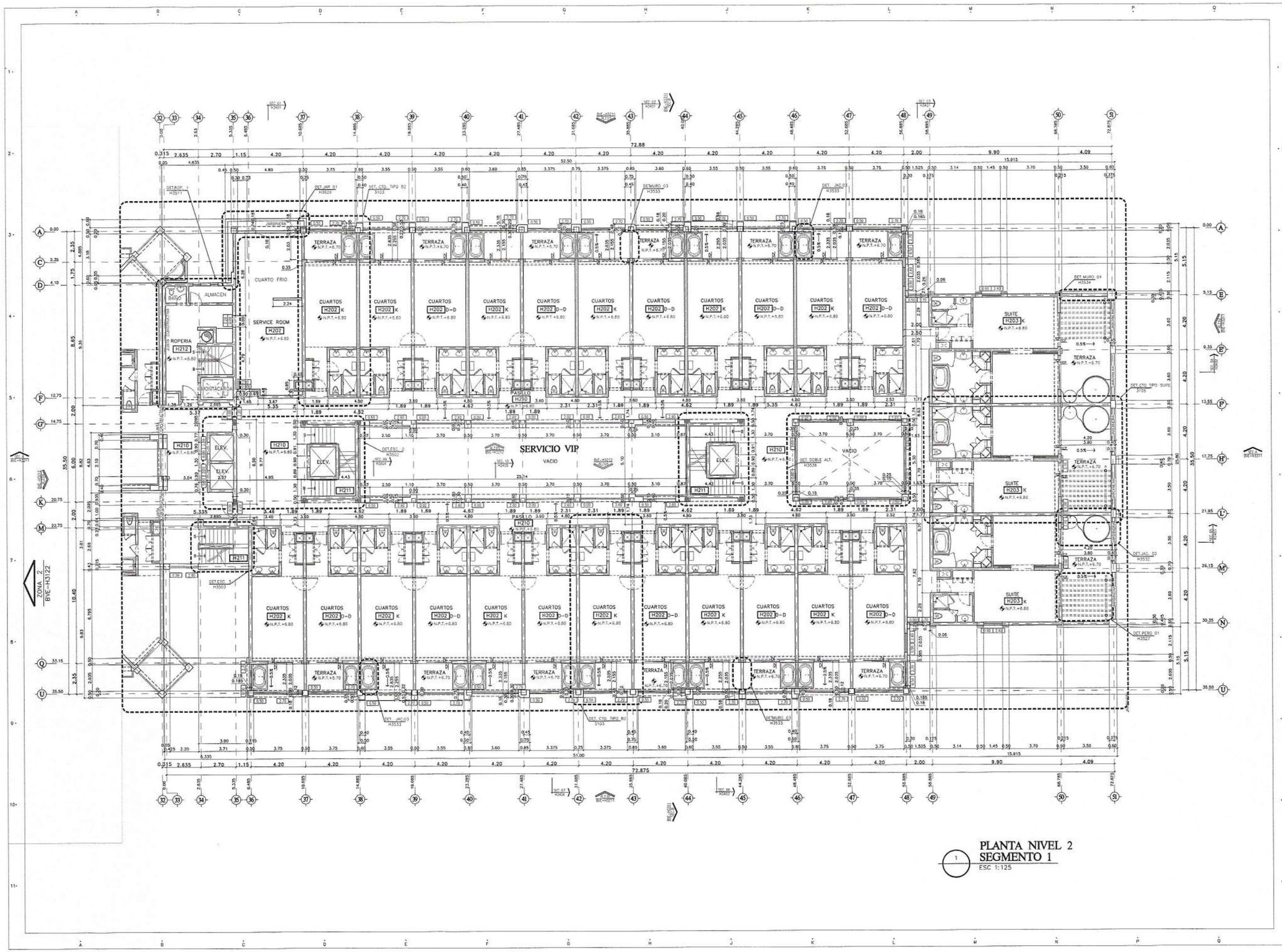

PLANTA NIVEL 2
SEGMENTO 1
ESC 1:125

HOTEL 3 PUNTA BERGANTIN

PUERTO PLATA, REPUBLICA DOMINICANA

Registro de Modificaciones

No.	Fecha	Concepto
D1		

NORTE

NOTAS

SIMBOLOGIA:

- INDICA ACOTACION EN METROS.
- NOMENCLATURA DE EJES
- ACOTACION ACUMULADA
- ACOTACION A EJES
- ACOTACION GENERAL
- INDICA NIVELES EN PLANTAS ARQUITECTONICAS.
- INDICA NIVELES EN ELEVACIONES Y SECCIONES.
- N.P.T. INDICA NIVEL DE PISO TERMINADO.
- N.L.B.L. INDICA NIVEL DE LECHO BAJO DE LOSA.
- N.P. INDICA NIVEL DE PRETIL.
- N.A INDICA NIVEL DE AGUA.
- N.F. INDICA NIVEL DE FONDO.
- N. INDICA NIVEL GENERAL.
- CAMBIO DE NIVEL EN PISO.
- CAMBIO DE NIVEL EN PLAFOND.
- CAMBIO DE ACABADO EN PISO.
- CAMBIO DE ACABADO EN MURO.
- INDICA INICIO DE DESPIECE.
- INDICA REFERENCIA DE SECCIONES GENERALES.
  - INDICA NUMERO DE SECCION O DETALLE.
  - INDICA REFERENCIA DEL PLANO DE LOCALIZACION.
- INDICA REFERENCIA DE SECCIONES POR FACHADA.
  - INDICA NUMERO DE SECCION O DETALLE.
  - INDICA REFERENCIA DEL PLANO DE LOCALIZACION.
- INDICA REFERENCIA DE SECCIONES POR FACHADA INTERIORES.
  - INDICA NUMERO DE SECCION O DETALLE.
  - INDICA REFERENCIA DEL PLANO DE LOCALIZACION.
- INDICA REFERENCIA DE ALZADOS GENERALES.
  - INDICA NUMERO DE SECCION O DETALLE.
  - INDICA REFERENCIA DEL PLANO DE LOCALIZACION.
- INDICA REFERENCIA DE ALZADOS GENERALES.
  - INDICA NUMERO DE SECCION O DETALLE.
  - INDICA REFERENCIA DEL PLANO DE LOCALIZACION.
- R.30 INDICA PENDIENTE.
- 2020 INDICA CLAVE DE ESPACIO.
- 2.30 / 0.15 INDICA ALTURA PARA CERRAMIENTO.
  - INDICA ALTURA DE VANO.
  - INDICA ALTURA DE ARRANQUE.
- INDICA REFERENCIA DE DETALLES.
  - INDICA NUMERO DE DETALLE.
  - INDICA REFERENCIA DEL PLANO DE LOCALIZACION.
- 10 INDICA ACCESORIO EN DETALLES DE BAÑOS O DETALLES GENERALES.
- 1 INDICA DET. TRAZO DE ARCO

REFERENCIA

GVA.

Torre Empresarial Blvd. Mall, R.D. Plantel, Santo Domingo, República Dominicana 809 544 0330

INGENIEROS:

Ingeniero Topógrafo CODIA –

Ingeniero Estructural CODIA –

Ingeniero Sanitario CODIA –

Ingeniero Eléctrico CODIA –

Aprobado para Construcción

ARQ. LINA M. PEÑA
CODIA 18063

PROPIETARIO

PROYECTO:

EDIFICIO H SEGMENTO 1
PLANTA NIVEL 2
N.P.T.+6.80

Escala 1:125

0 1 2 5 9.5m

Dibujo	Etapa
Revisa	No. Proyecto
Aprueba	Archivo H3-H3112.DWG
Aprueba Cliente	Clave / Rev.
Fecha de emisión	H3-H3112

Este plano, no debe ser copiado, ni usado para otros fines y no puede alterar o dar provecho alguno. El uso de este plano implica la aceptación y utilización para dicho proyecto no se autoriza y también ser copiado. © Copyright 2002 GVA y Asociados.

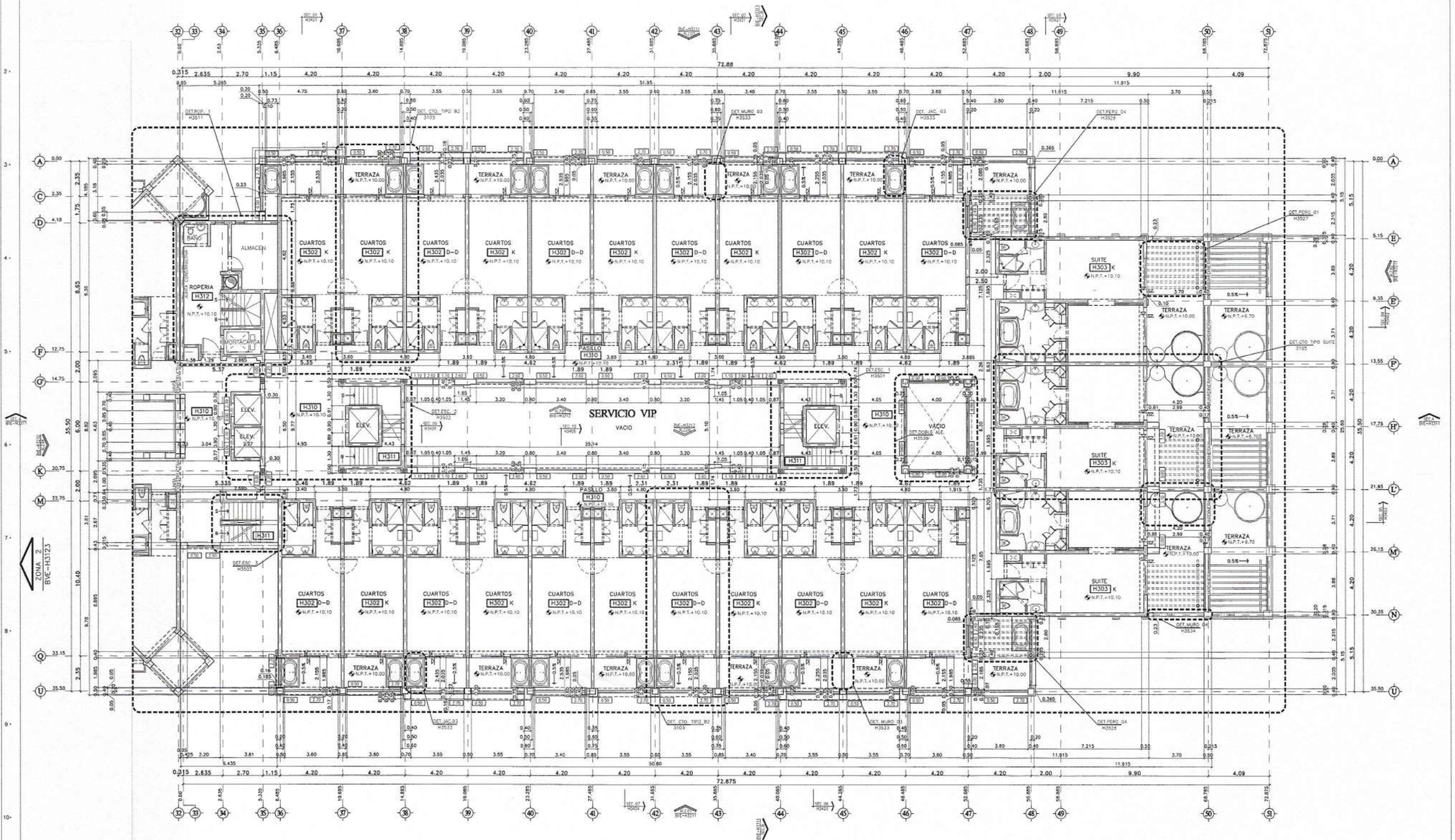

1 PLANTA NIVEL 3
SEGMENTO 1
ESC 1:125

HOTEL 3 PUNTA BERGANTIN

PUERTO PLATA, REPUBLICA DOMINICANA

Registro de Modificaciones

No.	Fecha	Concepto
01		

NORTE

NOTAS

SIMBOLOGIA:

- INDICA ACOTACION EN METROS.
- NOMENCLATURA DE EJES
- ACOTACION ACUMULADA
- ACOTACION A EJES
- ACOTACION GENERAL
- INDICA NIVELES EN PLANTAS ARQUITECTONICAS.
- INDICA NIVELES EN ELEVACIONES Y SECCIONES.
- N.P.T. INDICA NIVEL DE PISO TERMINADO.
- N.L.B.L. INDICA NIVEL DE LECHO BAJO DE LOSA.
- N.P. INDICA NIVEL DE PRETIL.
- N.A. INDICA NIVEL DE AGUA.
- N.F. INDICA NIVEL DE FONDO.
- N. INDICA NIVEL GENERAL.
- CAMBIO DE NIVEL EN PISO.
- CAMBIO DE NIVEL EN PLAFOND.
- CAMBIO DE ACABADO EN PISO.
- CAMBIO DE ACABADO EN MURO.
- INDICA INICIO DE DESPIECE.
- INDICA REFERENCIA DE SECCIONES GENERALES.
  - INDICA NUMERO DE SECCION O DETALLE.
  - INDICA REFERENCIA DEL PLANO DE LOCALIZACION.
- INDICA REFERENCIA DE SECCIONES POR FACHADA.
  - INDICA NUMERO DE SECCION O DETALLE.
  - INDICA REFERENCIA DEL PLANO DE LOCALIZACION.
- INDICA REFERENCIA DE SECCIONES POR FACHADA INTERIORES.
  - INDICA NUMERO DE SECCION O DETALLE.
  - INDICA REFERENCIA DEL PLANO DE LOCALIZACION.
- INDICA REFERENCIA DE ALZADOS GENERALES.
  - INDICA NUMERO DE SECCION O DETALLE.
  - INDICA REFERENCIA DEL PLANO DE LOCALIZACION.
- INDICA REFERENCIA DE ALZADOS GENERALES.
  - INDICA NUMERO DE SECCION O DETALLE.
  - INDICA REFERENCIA DEL PLANO DE LOCALIZACION.
- 0.30 INDICA PENDIENTE.
- 2020 INDICA CLAVE DE ESPACIO.
- 2.30 2.10 INDICA ALTURA PARA CERRAMIENTO.
  - INDICA ALTURA DE VANO.
  - INDICA ALTURA DE ARRANQUE.
- INDICA REFERENCIA DE DETALLES.
  - INDICA NUMERO DE DETALLE.
  - INDICA REFERENCIA DEL PLANO DE LOCALIZACION.
- 10 INDICA ACCESORIO EN DETALLES DE BAÑOS O DETALLES GENERALES.
- 1 INDICA DET. TRAZO DE ARCO

REFERENCIA

GVA.

Torre Gramercy Blvd. núm. 835, Piantini, Santo Domingo, República Dominicana 809 541 8330

INGENIEROS:

Ingeniero Topógrafo CODIA –	Ingeniero Estructural CODIA –
Ingeniero Sanitario CODIA –	Ingeniero Eléctrico CODIA –

Aprobado para Construcción

ARQ. LINA M. PEÑA CODIA 18063	PROPIETARIO

CONTENIDO:

EDIFICIO H SEGMENTO 1
PLANTA NIVEL 3
N.P.T.+10.10

Escala 1:125

0 1 2 5 9.5m

Dibujó	*Etapa*
Revisó	*No. Proyecto*
Aprobó	*Archivo* H3-H3113.DWG
Aprobó Cliente	*Clave* / *Rev.*
Fecha de emisión	H3-H3113

Este plano fue hecho para el sitio y uso específico e no debe ser utilizado en otro proyecto diferente. El uso de este plano requiere la autorización de arquitectura e ingeniería adicionales. La reproducción o alteración sin esta autorización por escrito lo hace ilegal. © Copyright 2002 GVA y Asociados.

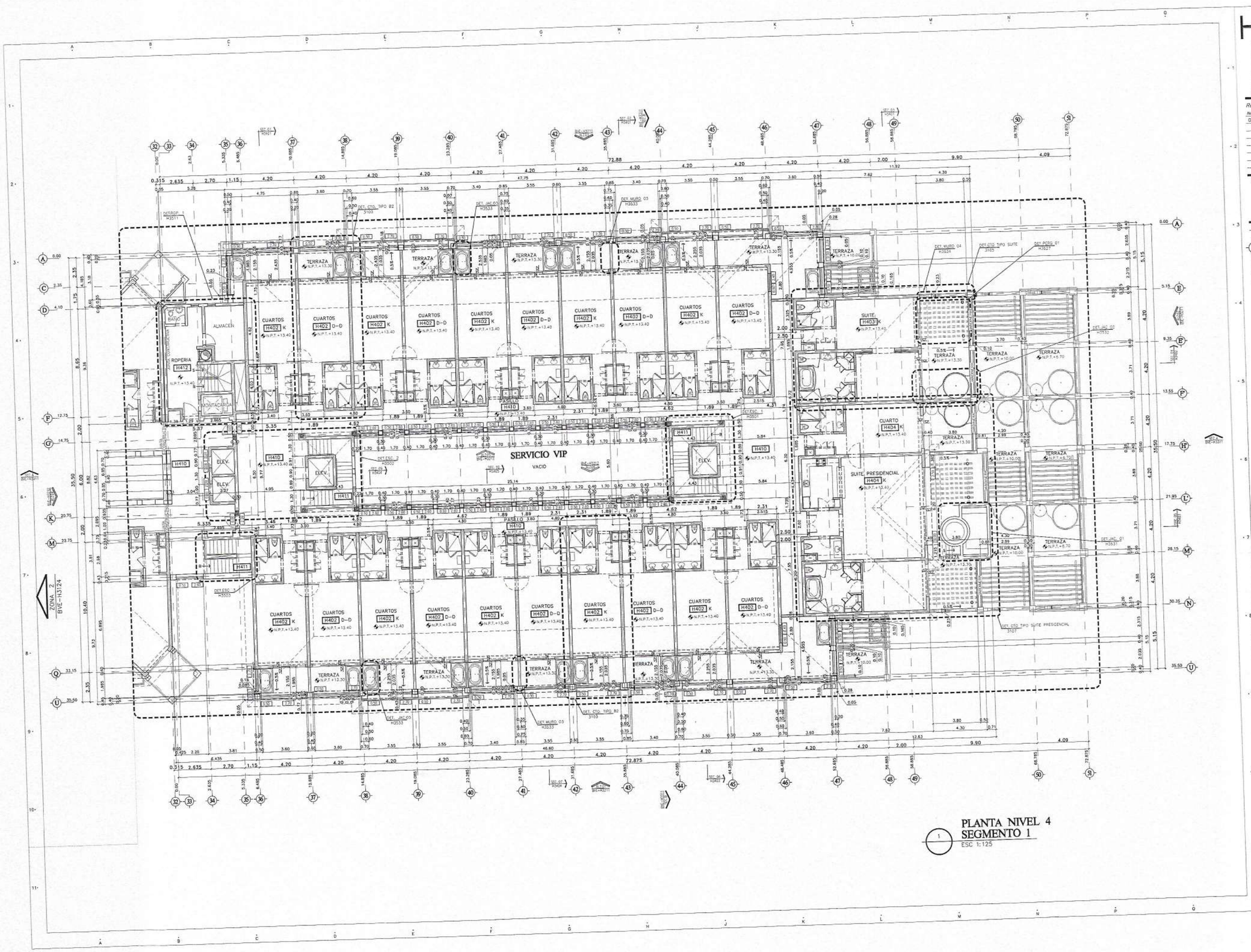

PLANTA NIVEL 4
SEGMENTO 1
ESC 1:125

HOTEL 3 PUNTA BERGANTIN

PUERTO PLATA, REPUBLICA DOMINICANA

Registro de Modificaciones

No.	Fecha	Concepto
01		

NORTE

NOTAS

SIMBOLOGIA:

- 2 — INDICA ACOTACION EN METROS.
- 1.20 — NOMENCLATURA DE EJES
- 1.20 — ACOTACION ACUMULADA
- ACOTACION A EJES
- ACOTACION GENERAL
- INDICA NIVELES EN PLANTAS ARQUITECTONICAS.
- INDICA NIVELES EN ELEVACIONES Y SECCIONES.
- N.P.T. INDICA NIVEL DE PISO TERMINADO.
- N.L.B.L. INDICA NIVEL DE LECHO BAJO DE LOSA.
- N.P. INDICA NIVEL DE PRETIL.
- N.A INDICA NIVEL DE AGUA.
- N.F. INDICA NIVEL DE FONDO.
- N. INDICA NIVEL GENERAL.
- CAMBIO DE NIVEL EN PISO.
- CAMBIO DE NIVEL EN PLAFOND.
- CAMBIO DE ACABADO EN PISO.
- CAMBIO DE ACABADO EN MURO.
- INDICA INICIO DE DESPIECE.
- SEC 01 / H3501 — INDICA REFERENCIA DE SECCIONES GENERALES.
  - INDICA NUMERO DE SECCION O DETALLE.
  - INDICA REFERENCIA DEL PLANO DE LOCALIZACION.
- SEC 1 / 3501 — INDICA REFERENCIA DE SECCIONES POR FACHADA.
  - INDICA NUMERO DE SECCION O DETALLE.
  - INDICA REFERENCIA DEL PLANO DE LOCALIZACION.
- SEC 1 / 3502 — INDICA REFERENCIA DE SECCIONES POR FACHADA INTERIORES.
  - INDICA NUMERO DE SECCION O DETALLE.
  - INDICA REFERENCIA DEL PLANO DE LOCALIZACION.
- ALZADO 01 / 3503 — INDICA REFERENCIA DE ALZADOS GENERALES.
  - INDICA NUMERO DE SECCION O DETALLE.
  - INDICA REFERENCIA DEL PLANO DE LOCALIZACION.
- ALZADO 1 / 3504 — INDICA REFERENCIA DE ALZADOS GENERALES.
  - INDICA NUMERO DE SECCION O DETALLE.
  - INDICA REFERENCIA DEL PLANO DE LOCALIZACION.
- 5.30 — INDICA PENDIENTE.
- 2020 — INDICA CLAVE DE ESPACIO.
- 0.80 / 2.15 — INDICA ALTURA PARA CERRAMIENTO.
  - INDICA ALTURA DE VANO.
  - INDICA ALTURA DE ARRANQUE.
- DET. 10 / 3501 — INDICA REFERENCIA DE DETALLES.
  - INDICA NUMERO DE DETALLE.
  - INDICA REFERENCIA DEL PLANO DE LOCALIZACION.
- 10 — INDICA ACCESORIO EN DETALLES DE BAÑOS O DETALLES GENERALES.
- 1 — INDICA DET. TRAZO DE ARCO

REFERENCIA

GVA.

Tanis Empresarial Suite M402, P.25, Ronda, Santo Domingo, República Dominicana 809 544 5550

INGENIEROS:

Ingeniero Topógrafo
CODIA –

Ingeniero Estructural
CODIA –

Ingeniero Sanitario
CODIA –

Ingeniero Eléctrico
CODIA –

Aprobado para Construcción

ARQ. LINA M. PEÑA
CODIA 13363

PROPIETARIO

CONTENIDO:

EDIFICIO H SEGMENTO
PLANTA NIVEL 4
N.P.T.+13.40

Escale 1:125

0 1 2 5 9.5m

Dibujo	Etapa
Revisa	No. Proyecto
Aprobo	Archivo H3–H3114.DWG
Aprobo Cliente	Clave Rev.
Fecha de emisión	H3–H3114

Este plano no debe ser alterado, ni copiado, ni reproducido sin autorización de los autores y puede ser usado solo para el proyecto en referencia. El uso de este plano implica la aceptación de las condiciones establecidas en nuestras oficinas. © Copyright 2000 GVA y Asociados.

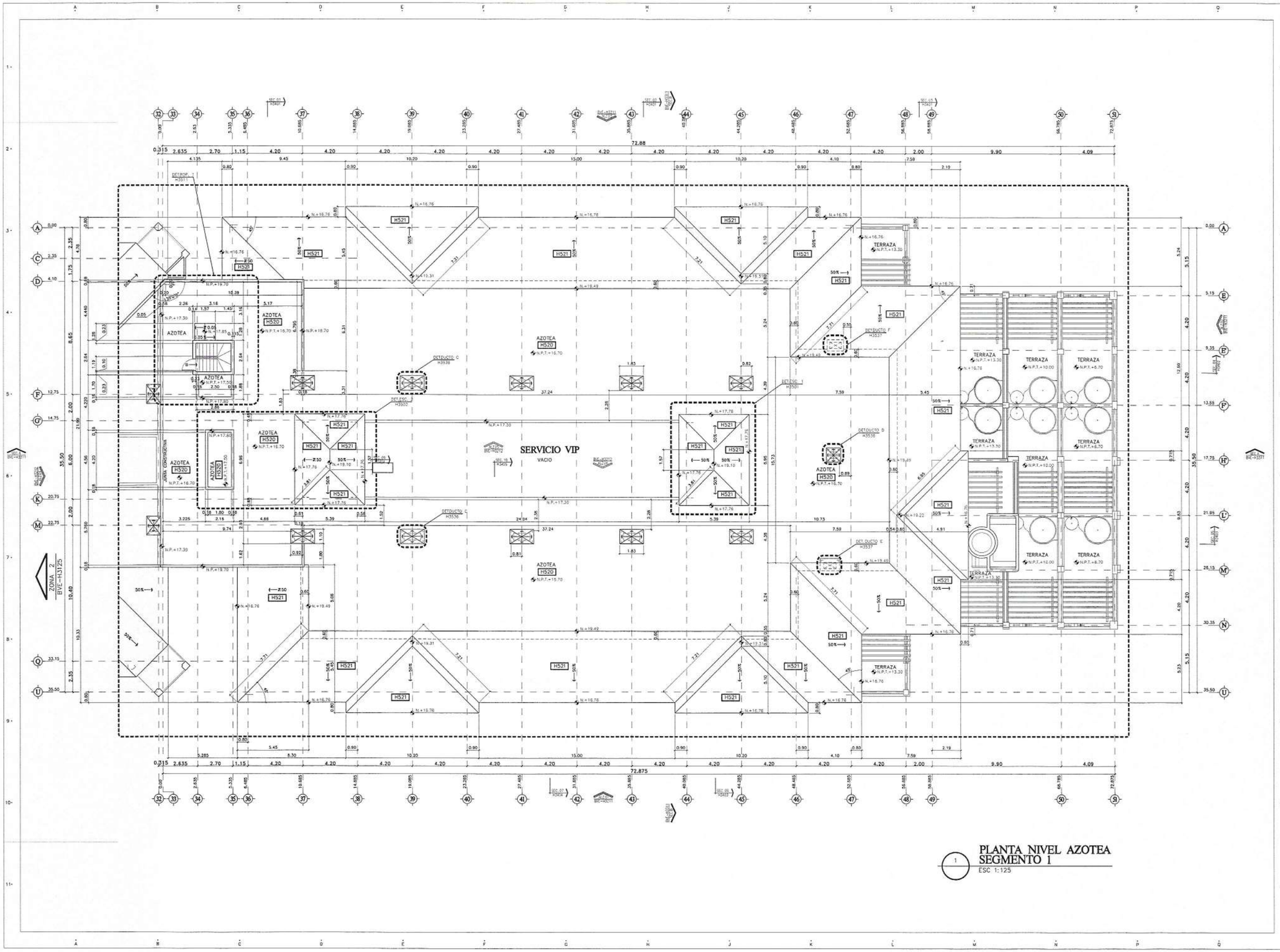

1 PLANTA NIVEL AZOTEA SEGMENTO 1
ESC 1:125

HOTEL 3 PUNTA BERGANTIN

PUERTO PLATA, REPUBLICA DOMINICANA

Registro de Modificaciones

No.	Fecha	Concepto
01		

NORTE

NOTAS

SIMBOLOGIA:

- 2 — INDICA ACOTACION EN METROS. NOMENCLATURA DE EJES. ACOTACION ACUMULADA. ACOTACION A EJES. ACOTACION GENERAL. (1.20)
- INDICA NIVELES EN PLANTAS ARQUITECTONICAS.
- INDICA NIVELES EN ELEVACIONES Y SECCIONES.
- N.P.T. INDICA NIVEL DE PISO TERMINADO.
- N.L.B.L. INDICA NIVEL DE LECHO BAJO DE LOSA.
- N.P. INDICA NIVEL DE PRETIL.
- N.A INDICA NIVEL DE AGUA.
- N.F. INDICA NIVEL DE FONDO.
- N. INDICA NIVEL GENERAL.
- CAMBIO DE NIVEL EN PISO.
- CAMBIO DE NIVEL EN PLAFOND.
- CAMBIO DE ACABADO EN PISO.
- CAMBIO DE ACABADO EN MURO.
- INDICA INICIO DE DESPIECE.
- SEC 2307 — INDICA REFERENCIA DE SECCIONES GENERALES. INDICA NUMERO DE SECCION O DETALLE. INDICA REFERENCIA DEL PLANO DE LOCALIZACION.
- SEC 1 240 — INDICA REFERENCIA DE SECCIONES POR FACHADA. INDICA NUMERO DE SECCION O DETALLE. INDICA REFERENCIA DEL PLANO DE LOCALIZACION.
- SEC 1 3400 — INDICA REFERENCIA DE SECCIONES POR FACHADA INTERIORES. INDICA NUMERO DE SECCION O DETALLE. INDICA REFERENCIA DEL PLANO DE LOCALIZACION.
- INDICA REFERENCIA DE ALZADOS GENERALES. INDICA NUMERO DE SECCION O DETALLE. INDICA REFERENCIA DEL PLANO DE LOCALIZACION.
- INDICA REFERENCIA DE ALZADOS GENERALES. INDICA NUMERO DE SECCION O DETALLE. INDICA REFERENCIA DEL PLANO DE LOCALIZACION.
- 5.30 — INDICA PENDIENTE.
- 2020 — INDICA CLAVE DE ESPACIO.
- 3.00 | 2.75 — INDICA ALTURA PARA CERRAMIENTO. INDICA ALTURA DE VANO. INDICA ALTURA DE ARRANQUE.
- INDICA REFERENCIA DE DETALLES. DET. 10 / 3501 — INDICA NUMERO DE DETALLE. INDICA REFERENCIA DEL PLANO DE LOCALIZACION.
- 10 — INDICA ACCESORIO EN DETALLES DE BAÑOS O DETALLES GENERALES.
- 1 — INDICA DET. TRAZO DE ARCO

REFERENCIA

GVA.

Torre Empresarial Bulé Mall, #25, Piantini, Santo Domingo, República Dominicana. 809 544 8333

INGENIEROS:

Ingeniero Topógrafo CODIA –

Ingeniero Estructural CODIA –

Ingeniero Sanitario CODIA –

Ingeniero Eléctrico CODIA –

Aprobado para Construcción

ARQ: LINA M. PEÑA CODIA 18063

PROPIETARIO

PROYECTO

EDIFICIO H SEGMENTO I
PLANTA AZOTEA
N.P.T.+16.70

Escala 1:125 — 0 1 2 5 9.5m

Dibujo	Etapa
Revisa	No. Proyecto
Aprueba	Archivo H3-H3115.DWG
Aprueba Cliente	Clave / Rev.
Fecha de emisión	H3-H3115

Los planos que forman parte de este documento, y en general todo el proyecto a cargo de GVA, son propiedad de arquitectura y ingeniería aplicadas. La reproducción o utilización para otro proyecto no autorizado y parcial sin permiso de No. C. Copyright 2002 GVA y Asociados.

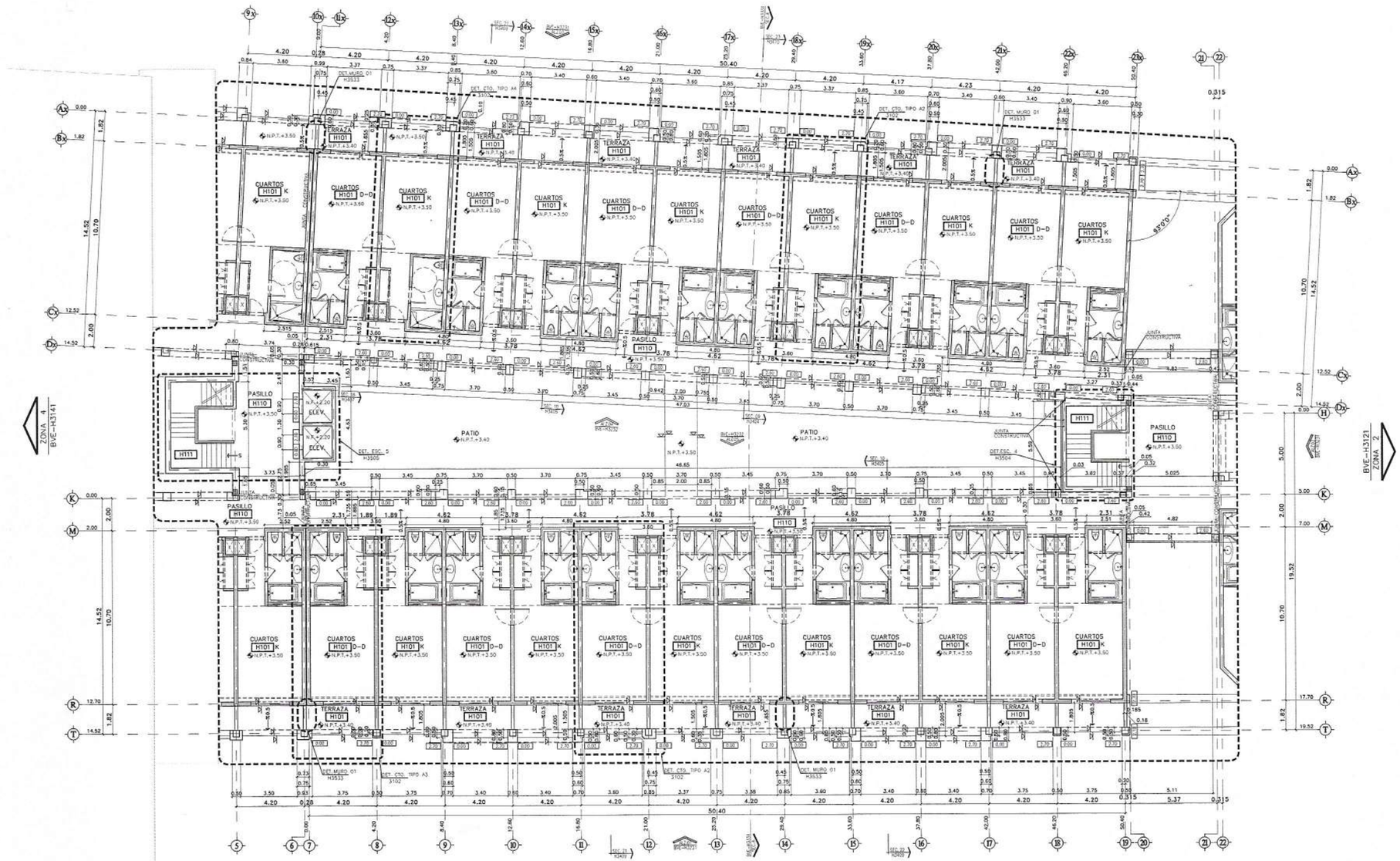

1 PLANTA BAJA SEGMENTO 3
ESC 1:120.5

HOTEL 3 PUNTA BERGANTIN

PUERTO PLATA, REPUBLICA DOMINICANA

Registro de Modificaciones

No.	Fecha	Concepto
01		

NORTE

NOTAS

SIMBOLOGIA:

- 2 — INDICA ACOTACION EN METROS.
- 1.20 — NOMENCLATURA DE EJES; ACOTACION ACUMULADA; ACOTACION A EJES; ACOTACION GENERAL
- INDICA NIVELES EN PLANTAS ARQUITECTONICAS.
- INDICA NIVELES EN ELEVACIONES Y SECCIONES.
- N.P.T. INDICA NIVEL DE PISO TERMINADO.
- N.L.B.L. INDICA NIVEL DE LECHO BAJO DE LOSA.
- N.P. INDICA NIVEL DE PRETIL.
- N.A. INDICA NIVEL DE AGUA.
- N.F. INDICA NIVEL DE FONDO.
- N. INDICA NIVEL GENERAL.
- CAMBIO DE NIVEL EN PISO.
- CAMBIO DE NIVEL EN PLAFOND.
- CAMBIO DE ACABADO EN PISO.
- CAMBIO DE ACABADO EN MURO.
- INDICA INICIO DE DESPIECE.
- INDICA REFERENCIA DE SECCIONES GENERALES. — INDICA NUMERO DE SECCION O DETALLE. — INDICA REFERENCIA DEL PLANO DE LOCALIZACION.
- INDICA REFERENCIA DE SECCIONES POR FACHADA. — INDICA NUMERO DE SECCION O DETALLE. — INDICA REFERENCIA DEL PLANO DE LOCALIZACION.
- INDICA REFERENCIA DE SECCIONES POR FACHADA INTERIORES. — INDICA NUMERO DE SECCION O DETALLE. — INDICA REFERENCIA DEL PLANO DE LOCALIZACION.
- INDICA REFERENCIA DE ALZADOS GENERALES. — INDICA NUMERO DE SECCION O DETALLE. — INDICA REFERENCIA DEL PLANO DE LOCALIZACION.
- INDICA REFERENCIA DE ALZADOS GENERALES. — INDICA NUMERO DE SECCION O DETALLE. — INDICA REFERENCIA DEL PLANO DE LOCALIZACION.
- 1.30 — INDICA PENDIENTE.
- 2020 — INDICA CLAVE DE ESPACIO.
- 2.20 / 2.45 — INDICA ALTURA PARA CERRAMIENTO. — INDICA ALTURA DE VANO. — INDICA ALTURA DE ARRANQUE.
- INDICA REFERENCIA DE DETALLES. — DET. 10 / 3501 — INDICA NUMERO DE DETALLE. — INDICA REFERENCIA DEL PLANO DE LOCALIZACION.
- 10 — INDICA ACCESORIO EN DETALLES DE BAÑOS O DETALLES GENERALES.
- 1 — INDICA DET. TRAZO DE ARCO

REFERENCIA

GVA.

Torre Empresarial BLUE MALL P25, Piandín, Santo Domingo, República Dominicana 809 544 8181

INGENIEROS:

Ingeniero Topógrafo CODIA –	Ingeniero Estructural CODIA –
Ingeniero Sanitario CODIA –	Ingeniero Eléctrico CODIA –

Aprobado para Construcción

ARQ. LINA M. PEÑA CODIA 18063	PROPIETARIO

EDIFICIO H SEGMENTO 3
NIVEL PLANTA BAJA
N.P.T.+3.50

Escala 1:125

0 1 2 5 9.5m

Dibujo	Etapa
Revisa	No. Proyecto
Aprobó	Archivo H3-H3131.DWG
Aprobó Cliente	Clave / Rev.
Fecha de emisión	H3-H3131

Este plano no debe ser usado para el cobro y/o requisitos y no debe ser utilizado a otro proyecto ajeno. El uso de este plano requiere la autorización escrita de arquitectura e ingeniería correspondiente. La reproducción o utilización para otro proyecto no se autoriza y puede ser sujeto de multa. © Copyright 2003 Obi y Asociados

HOTEL 3 PUNTA BERGANTIN

PUERTO PLATA, REPUBLICA DOMINICANA

Registro de Modificaciones

No.	Fecha	Concepto
01		

NORTE

NOTAS

SIMBOLOGIA:

- INDICA ACOTACION EN METROS.
- NOMENCLATURA DE EJES
- ACOTACION ACUMULADA
- ACOTACION A EJES
- ACOTACION GENERAL
- INDICA NIVELES EN PLANTAS ARQUITECTONICAS.
- INDICA NIVELES EN ELEVACIONES Y SECCIONES.
- N.P.T. INDICA NIVEL DE PISO TERMINADO.
- N.L.B.L. INDICA NIVEL DE LECHO BAJO DE LOSA.
- N.P. INDICA NIVEL DE PRETIL.
- N.A. INDICA NIVEL DE AGUA.
- N.F. INDICA NIVEL DE FONDO.
- N. INDICA NIVEL GENERAL.
- CAMBIO DE NIVEL EN PISO.
- CAMBIO DE NIVEL EN PLAFOND.
- CAMBIO DE ACABADO EN PISO.
- CAMBIO DE ACABADO EN MURO.
- INDICA INICIO DE DESPIECE.
- INDICA REFERENCIA DE SECCIONES GENERALES.
  - INDICA NUMERO DE SECCION O DETALLE.
  - INDICA REFERENCIA DEL PLANO DE LOCALIZACION.
- INDICA REFERENCIA DE SECCIONES POR FACHADA.
  - INDICA NUMERO DE SECCION O DETALLE.
  - INDICA REFERENCIA DEL PLANO DE LOCALIZACION.
- INDICA REFERENCIA DE SECCIONES POR FACHADA INTERIORES.
  - INDICA NUMERO DE SECCION O DETALLE.
  - INDICA REFERENCIA DEL PLANO DE LOCALIZACION.
- INDICA REFERENCIA DE ALZADOS GENERALES.
  - INDICA NUMERO DE SECCION O DETALLE.
  - INDICA REFERENCIA DEL PLANO DE LOCALIZACION.
- INDICA REFERENCIA DE ALZADOS GENERALES.
  - INDICA NUMERO DE SECCION O DETALLE.
  - INDICA REFERENCIA DEL PLANO DE LOCALIZACION.
- -5.30 INDICA PENDIENTE.
- 2020 INDICA CLAVE DE ESPACIO.
- 2.30 / 2.15 INDICA ALTURA PARA CERRAMIENTO.
  - INDICA ALTURA DE VANO.
  - INDICA ALTURA DE ARRANQUE.
- INDICA REFERENCIA DE DETALLES.
  - INDICA NUMERO DE DETALLE.
  - INDICA REFERENCIA DEL PLANO DE LOCALIZACION.
- 10 INDICA ACCESORIO EN DETALLES DE BAÑOS O DETALLES GENERALES.
- 1 INDICA DET. TRAZO DE ARCO

REFERENCIA

GVA.

Torre Empresarial SUE MALL P25, Piantini, Santo Domingo, República Dominicana 809 544 0330

INGENIEROS:

Ingeniero Topógrafo CODIA –	Ingeniero Estructural CODIA –
Ingeniero Sanitario CODIA –	Ingeniero Eléctrico CODIA –

Aprobado para Construcción

ARQ. LINA M. PEÑA CODIA 10063	PROPIETARIO

PLANO:

EDIFICIO H SEGMENTO 3
PLANTA NIVEL 2
N.P.T.+6.80

Escala 1:125

0 1 2 5 9.5m

Dibujo	Etapa
Revisó	No. Proyecto
Aprobó	Archivo H3-H3132.DWG
Aprobó Cliente	Clave / Rev.
Fecha de emisión	H3-H3132

Estos planos son válidos para el sitio y solo especifico y no deben aplicar a otro proyecto distinto. El uso de estos planos requiere los servicios apropiados de arquitectura e ingenierías actualizados. La reproducción o utilización parcial sólo proyectos no de autorizar y pueden ser cuando la no. © Copyright 2020 GVA y Asociados.

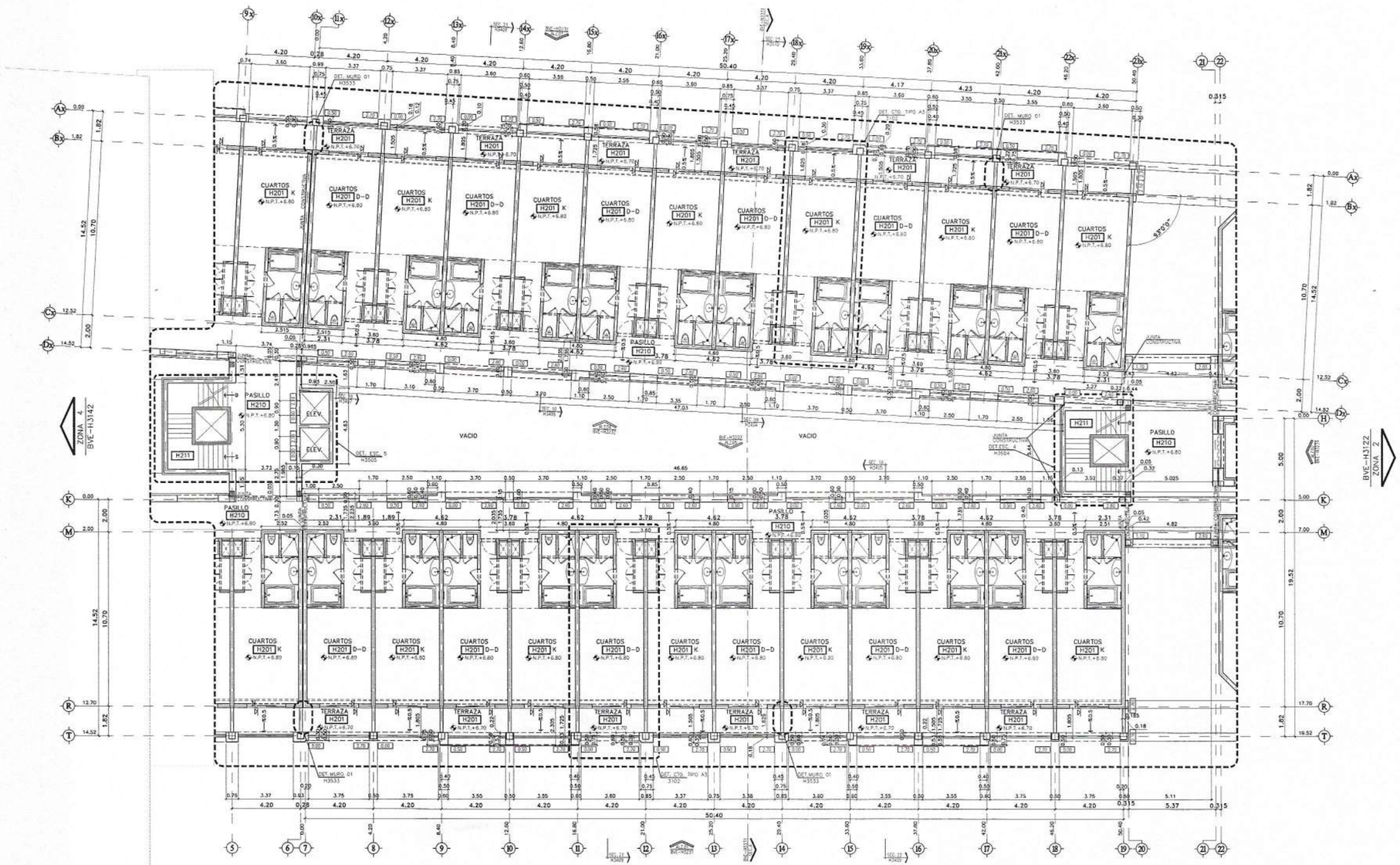

1 PLANTA NIVEL 2 SEGMENTO 3

ESC 1:120.5

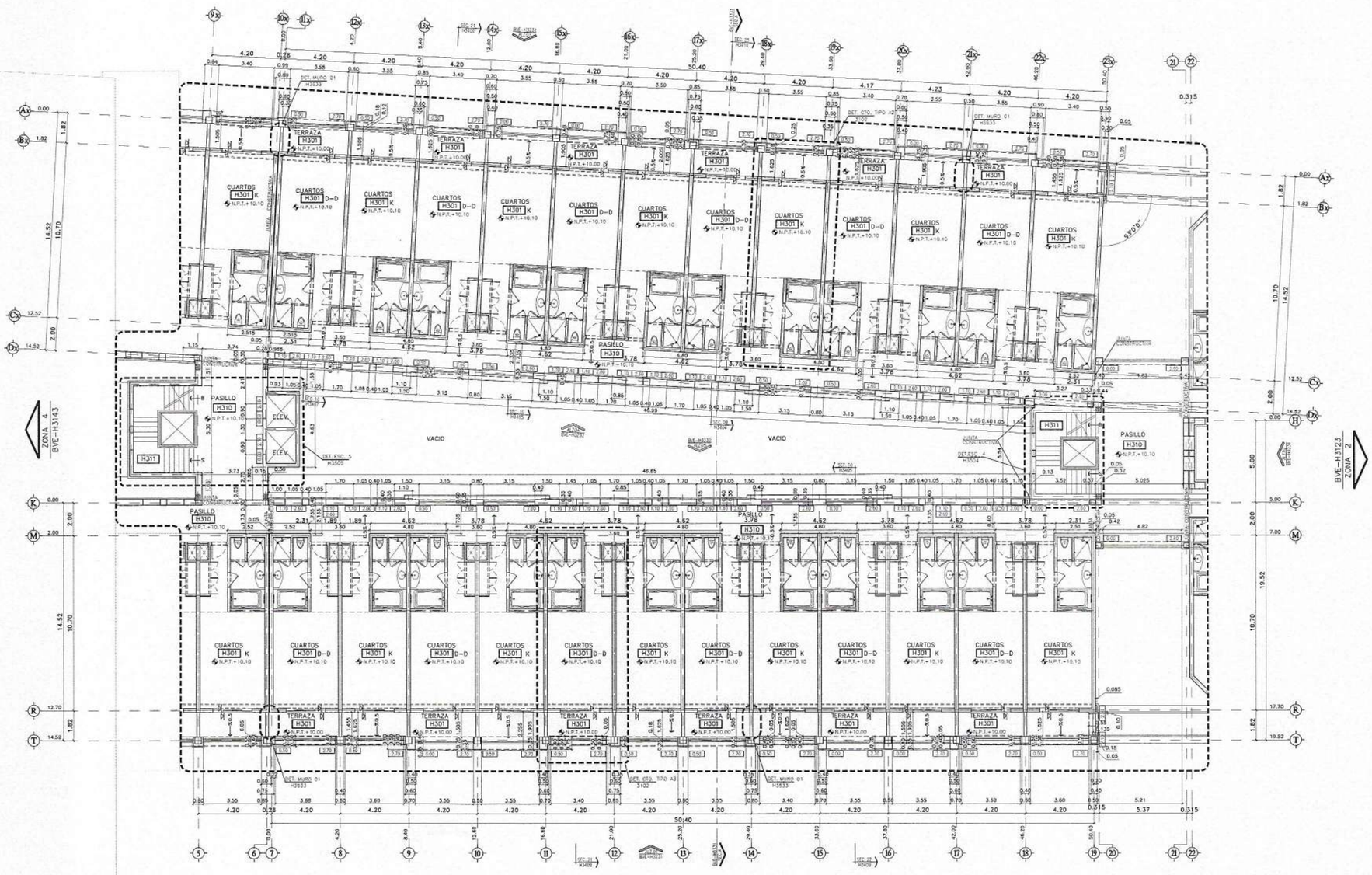

1 PLANTA NIVEL 3 SEGMENTO 3
ESC 1:120.5

HOTEL 3 PUNTA BERGANTIN

PUERTO PLATA, REPUBLICA DOMINICANA

Registro de Modificaciones

No.	Fecha	Concepto
01		

NORTE

NOTAS

SIMBOLOGIA:

- 2 — INDICA ACOTACION EN METROS.
- 1.20 — NOMENCLATURA DE EJES; ACOTACION ACUMULADA; ACOTACION A EJES; ACOTACION GENERAL
- INDICA NIVELES EN PLANTAS ARQUITECTONICAS.
- INDICA NIVELES EN ELEVACIONES Y SECCIONES.
- N.P.T. INDICA NIVEL DE PISO TERMINADO.
- N.L.B.L. INDICA NIVEL DE LECHO BAJO DE LOSA.
- N.P. INDICA NIVEL DE PRETIL.
- N.A. INDICA NIVEL DE AGUA.
- N.F. INDICA NIVEL DE FONDO.
- N. INDICA NIVEL GENERAL.
- CAMBIO DE NIVEL EN PISO.
- CAMBIO DE NIVEL EN PLAFOND.
- CAMBIO DE ACABADO EN PISO.
- CAMBIO DE ACABADO EN MURO.
- INDICA INICIO DE DESPIECE.
- INDICA REFERENCIA DE SECCIONES GENERALES. — INDICA NUMERO DE SECCION O DETALLE. — INDICA REFERENCIA DEL PLANO DE LOCALIZACION.
- INDICA REFERENCIA DE SECCIONES POR FACHADA. — INDICA NUMERO DE SECCION O DETALLE. — INDICA REFERENCIA DEL PLANO DE LOCALIZACION.
- INDICA REFERENCIA DE SECCIONES POR FACHADA INTERIORES. — INDICA NUMERO DE SECCION O DETALLE. — INDICA REFERENCIA DEL PLANO DE LOCALIZACION.
- INDICA REFERENCIA DE ALZADOS GENERALES. — INDICA NUMERO DE SECCION O DETALLE. — INDICA REFERENCIA DEL PLANO DE LOCALIZACION.
- INDICA REFERENCIA DE ALZADOS GENERALES. — INDICA NUMERO DE SECCION O DETALLE. — INDICA REFERENCIA DEL PLANO DE LOCALIZACION.
- 0.30 — INDICA PENDIENTE.
- 2020 — INDICA CLAVE DE ESPACIO.
- 1.30 / 1.30 — INDICA ALTURA PARA CERRAMIENTO. — INDICA ALTURA DE VANO. — INDICA ALTURA DE ARRANQUE.
- DET. 10 / 3501 — INDICA REFERENCIA DE DETALLES. — INDICA NUMERO DE DETALLE. — INDICA REFERENCIA DEL PLANO DE LOCALIZACION.
- 10 — INDICA ACCESORIO EN DETALLES DE BAÑOS O DETALLES GENERALES.
- 1 — INDICA DET. TRAZO DE ARCO

REFERENCIA

GVA.

Torre Empresarial ELLE MILL PES, Piantini, Santo Domingo, República Dominicana 809 541 8232

INGENIEROS:

Ingeniero Topógrafo COGM –

Ingeniero Estructural COGM –

Ingeniero Sanitario COGM –

Ingeniero Eléctrico COGM –

Aprobado para Construcción

ARQ. LINA M. PEÑA COGM 18063

PROPIETARIO

PROYECTO:

EDIFICIO H SEGMENTO 3
PLANTA NIVEL 3
N.P.T.+10.10

Escala 1:125

0 1 2 5 9.5m

Dibujo | Etapa

Revisó | No. Proyecto

Aprobó | Archivo H3-H3133.DWG

Aprobó Cliente | Clave | Rev.

Fecha de emisión | H3-H3133

Este plano no se entregará y es propiedad de GVA y no podrá ser usado sin su autorización. La reproducción o utilización para otro proyecto no autorizado, es prohibida. © Copyright 2002-2009 y Asociados.

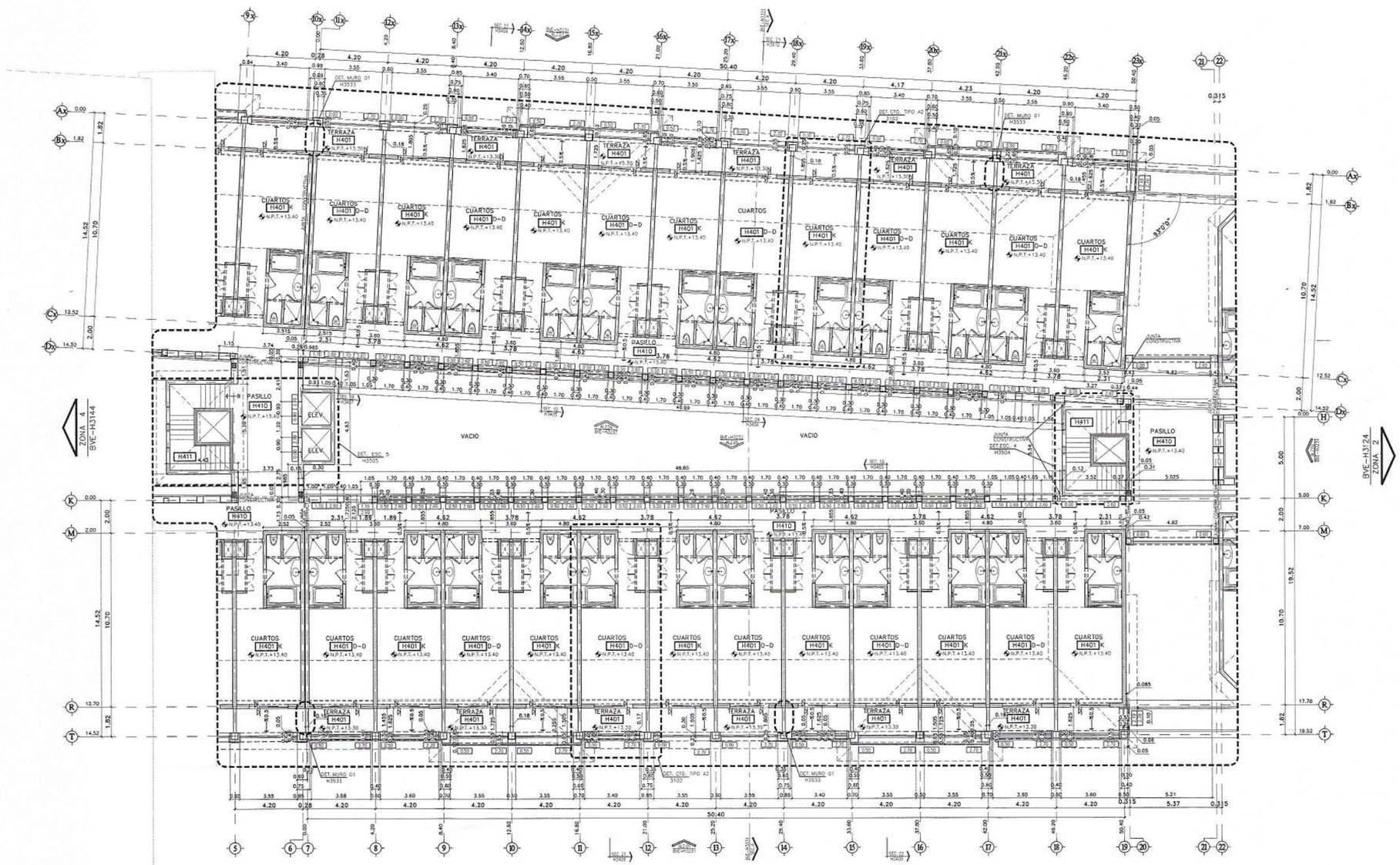

1 PLANTA NIVEL 4
SEGMENTO 3
ESC 1:120.5

HOTEL 3 PUNTA BERGANTIN

PUERTO PLATA, REPUBLICA DOMINICANA

Registro de Modificaciones

No.	Fecha	Concepto
01		

NORTE

NOTAS

SIMBOLOGIA:

- INDICA ACOTACION EN METROS.
- NOMENCLATURA DE EJES
- ACOTACION ACUMULADA
- ACOTACION A EJES
- ACOTACION GENERAL
- INDICA NIVELES EN PLANTAS ARQUITECTONICAS.
- INDICA NIVELES EN ELEVACIONES Y SECCIONES.
- N.P.T. INDICA NIVEL DE PISO TERMINADO.
- N.L.B.L. INDICA NIVEL DE LECHO BAJO DE LOSA.
- N.P. INDICA NIVEL DE PRETIL.
- N.A INDICA NIVEL DE AGUA.
- N.F. INDICA NIVEL DE FONDO.
- N. INDICA NIVEL GENERAL.
- CAMBIO DE NIVEL EN PISO.
- CAMBIO DE NIVEL EN PLAFOND.
- CAMBIO DE ACABADO EN PISO.
- CAMBIO DE ACABADO EN MURO.
- INDICA INICIO DE DESPIECE.
- INDICA REFERENCIA DE SECCIONES GENERALES.
  - INDICA NUMERO DE SECCION O DETALLE.
  - INDICA REFERENCIA DEL PLANO DE LOCALIZACION.
- INDICA REFERENCIA DE SECCIONES POR FACHADA.
  - INDICA NUMERO DE SECCION O DETALLE.
  - INDICA REFERENCIA DEL PLANO DE LOCALIZACION.
- INDICA REFERENCIA DE SECCIONES POR FACHADA INTERIORES.
  - INDICA NUMERO DE SECCION O DETALLE.
  - INDICA REFERENCIA DEL PLANO DE LOCALIZACION.
- INDICA REFERENCIA DE ALZADOS GENERALES.
  - INDICA NUMERO DE SECCION O DETALLE.
  - INDICA REFERENCIA DEL PLANO DE LOCALIZACION.
- INDICA REFERENCIA DE ALZADOS GENERALES.
  - INDICA NUMERO DE SECCION O DETALLE.
  - INDICA REFERENCIA DEL PLANO DE LOCALIZACION.
- %30 INDICA PENDIENTE.
- 2020 INDICA CLAVE DE ESPACIO.
- 2.00 / 0.15 INDICA ALTURA PARA CERRAMIENTO.
  - INDICA ALTURA DE VANO.
  - INDICA ALTURA DE ARRANQUE.
- INDICA REFERENCIA DE DETALLES
  - INDICA NUMERO DE DETALLE.
  - INDICA REFERENCIA DEL PLANO DE LOCALIZACION.
- 10 INDICA ACCESORIO EN DETALLES DE BAÑOS O DETALLES GENERALES.
- I INDICA DET. TRAZO DE ARCO

REFERENCIA

GVA.

Torre Empresarial BLUE MALL P23, Piantini, Santo Domingo, República Dominicana 809 544 8333

INGENIEROS:

Ingeniero Topógrafo COGM –	Ingeniero Estructural COGM –
Ingeniero Sanitario COGM –	Ingeniero Eléctrico COGM –

Aprobado para Construcción

ARQ. LINA M. PEÑA COGM 18063	PROPIETARIO

CONTENIDO:

EDIFICIO H SEGMENTO 3
PLANTA NIVEL 4
N.P.T.+13.40

Escala 1:125

0 1 2 5 9.5m

Dibujo	Etapa
Revisa	No. Proyecto
Aprobó	Archivo H3-H3134.DWG
Aprobó Cliente	Clave / Rev.
Fecha de emisión	H3-H3134

Los planos no hechos para el SIG y con superficies y a escala distinta a otro proyecto gráfico. El uso de este plano requiere la previa aprobación de arquitectos e ingenieros asociados. La reproducción o utilización para otro proyecto no es autorizada y prohibida. © Copyright 2002 GVA y Asociados

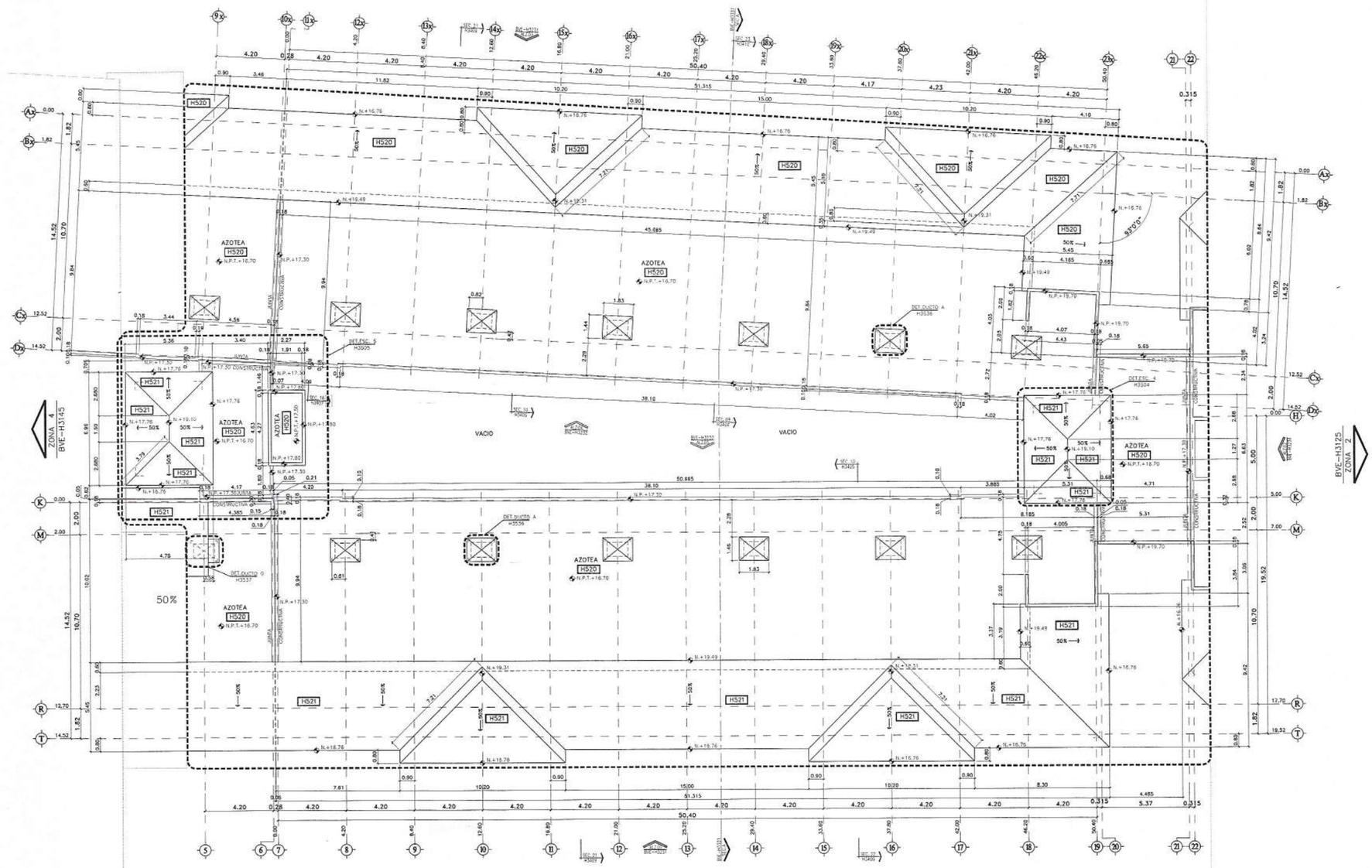

1 PLANTA NIVEL AZOTEA
SEGMENTO 3
ESC 1:125

HOTEL 3
PUNTA BERGANTIN

PUERTO PLATA, REPUBLICA DOMINICANA

Registro de Modificaciones

No.	Fecha	Concepto
01		

NORTE

NOTAS

SIMBOLOGIA:

- 2 — INDICA ACOTACION EN METROS.
- 1.20 — NOMENCLATURA DE EJES. ACOTACION ACUMULADA. ACOTACION A EJES. ACOTACION GENERAL.
- INDICA NIVELES EN PLANTAS ARQUITECTONICAS.
- INDICA NIVELES EN ELEVACIONES Y SECCIONES.
- N.P.T. INDICA NIVEL DE PISO TERMINADO.
- N.L.B.L. INDICA NIVEL DE LECHO BAJO DE LOSA.
- N.P. INDICA NIVEL DE PRETIL.
- N.A INDICA NIVEL DE AGUA.
- N.F. INDICA NIVEL DE FONDO.
- N. INDICA NIVEL GENERAL.
- CAMBIO DE NIVEL EN PISO.
- CAMBIO DE NIVEL EN PLAFOND.
- CAMBIO DE ACABADO EN PISO.
- CAMBIO DE ACABADO EN MURO.
- INDICA INICIO DE DESPIECE.
- INDICA REFERENCIA DE SECCIONES GENERALES. — INDICA NUMERO DE SECCION O DETALLE. — INDICA REFERENCIA DEL PLANO DE LOCALIZACION.
- INDICA REFERENCIA DE SECCIONES POR FACHADA. — INDICA NUMERO DE SECCION O DETALLE. — INDICA REFERENCIA DEL PLANO DE LOCALIZACION.
- INDICA REFERENCIA DE SECCIONES POR FACHADA INTERIORES. — INDICA NUMERO DE SECCION O DETALLE. — INDICA REFERENCIA DEL PLANO DE LOCALIZACION.
- INDICA REFERENCIA DE ALZADOS GENERALES. — INDICA NUMERO DE SECCION O DETALLE. — INDICA REFERENCIA DEL PLANO DE LOCALIZACION.
- INDICA REFERENCIA DE ALZADOS GENERALES. — INDICA NUMERO DE SECCION O DETALLE. — INDICA REFERENCIA DEL PLANO DE LOCALIZACION.
- 0.30 — INDICA PENDIENTE.
- 2020 — INDICA CLAVE DE ESPACIO.
- 2.00 / 0.75 — INDICA ALTURA PARA CERRAMIENTO. — INDICA ALTURA DE VANO. — INDICA ALTURA DE ARRANQUE.
- INDICA REFERENCIA DE DETALLES. — INDICA NUMERO DE DETALLE. — INDICA REFERENCIA DEL PLANO DE LOCALIZACION.
- 10 — INDICA ACCESORIO EN DETALLES DE BAÑOS O DETALLES GENERALES.
- 1 — INDICA DET. TRAZO DE ARCO

REFERENCIA

GVA.

Torre Empresarial BLUE, MALL PZZ, Piantini, Santo Domingo, República Dominicana 809 544 6334

INGENIEROS:

—	
Ingeniero Topógrafo CODIA –	Ingeniero Estructural CODIA –
Ingeniero Sanitario CODIA –	Ingeniero Eléctrico CODIA –

Aprobado para Construcción

ARQ: LINA M. PEÑA CODIA 18063	PROPIETARIO

CONTENE:

EDIFICIO H SEGMENTO 3
PLANTA AZOTEA
N.P.T.+16.70

Escala 1:125

0 1 2 5 9.5m

Dibujo	Etapa
Revisa	No. Proyecto
Aprobo	Archivo H3-H3135.DWG
Aprobo Cliente	Clave / Rev.
Fecha de emisión	H3-H3135

Los datos los sacamos de aquí y nos quedamos con copia de los mismos. El uso de este plano requiere los servicios personales de arquitectos o ingenieros colocados. Lo reproducir o difundir para otro proyecto no se autoriza y genera un costo de hoy. © Copyright 2005 GVA y Asociados.

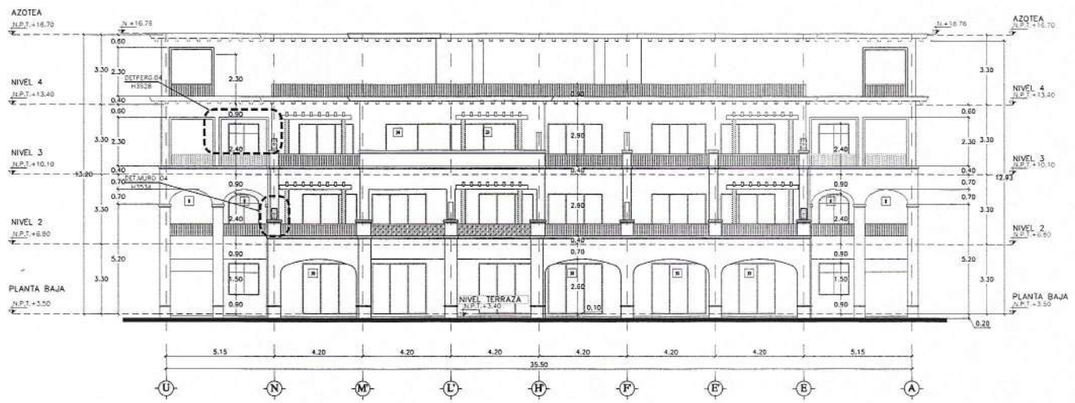

1 ALZADO 1
ESC 1:125

2 ALZADO 2
ESC 1:125

HOTEL 3 PUNTA BERGANTIN

PUERTO PLATA, REPUBLICA DOMINICANA

Registro de Modificaciones

No.	Fecha	Concepto
01		

NORTE

NOTAS

SIMBOLOGIA:

- INDICA ACOTACION EN METROS.
- NOMENCLATURA DE EJES
- ACOTACION ACUMULADA
- ACOTACION A EJES
- ACOTACION GENERAL
- INDICA NIVELES EN PLANTAS ARQUITECTONICAS.
- INDICA NIVELES EN ELEVACIONES Y SECCIONES.
- N.P.T. INDICA NIVEL DE PISO TERMINADO.
- N.L.B.L. INDICA NIVEL DE LECHO BAJO DE LOSA.
- N.P. INDICA NIVEL DE PRETIL.
- N.A INDICA NIVEL DE AGUA.
- N.F. INDICA NIVEL DE FONDO.
- N. INDICA NIVEL GENERAL.
- CAMBIO DE NIVEL EN PISO.
- CAMBIO DE NIVEL EN PLAFOND.
- CAMBIO DE ACABADO EN PISO.
- CAMBIO DE ACABADO EN MURO.
- INDICA INICIO DE DESPIECE.
- INDICA REFERENCIA DE SECCIONES GENERALES.
  - INDICA NUMERO DE SECCION O DETALLE.
  - INDICA REFERENCIA DEL PLANO DE LOCALIZACION.
- INDICA REFERENCIA DE SECCIONES POR FACHADA.
  - INDICA NUMERO DE SECCION O DETALLE.
  - INDICA REFERENCIA DEL PLANO DE LOCALIZACION.
- INDICA REFERENCIA DE SECCIONES POR FACHADA INTERIORES.
  - INDICA NUMERO DE SECCION O DETALLE.
  - INDICA REFERENCIA DEL PLANO DE LOCALIZACION.
- INDICA REFERENCIA DE ALZADOS GENERALES.
  - INDICA NUMERO DE SECCION O DETALLE.
  - INDICA REFERENCIA DEL PLANO DE LOCALIZACION.
- INDICA REFERENCIA DE ALZADOS GENERALES.
  - INDICA NUMERO DE SECCION O DETALLE.
  - INDICA REFERENCIA DEL PLANO DE LOCALIZACION.
- 5.30 INDICA PENDIENTE.
- 2020 INDICA CLAVE DE ESPACIO.
- 2.30 2.55 INDICA ALTURA PARA CERRAMIENTO.
  - INDICA ALTURA DE VANO.
  - INDICA ALTURA DE ARRANQUE.
- INDICA REFERENCIA DE DETALLES.
  - INDICA NUMERO DE DETALLE.
  - INDICA REFERENCIA DEL PLANO DE LOCALIZACION.
- 10 INDICA ACCESORIO EN DETALLES DE BAÑOS O DETALLES GENERALES.
- 1 INDICA DET. TRAZO DE ARCO

REFERENCIA

GVA.

Torre Empresarial Blue Mall, P25, Piantini, Santo Domingo, República Dominicana 809 544 1332

INGENIEROS:

Ingeniero Topógrafo CODIA –

Ingeniero Estructural CODIA –

Ingeniero Sanitario CODIA –

Ingeniero Eléctrico CODIA –

Aprobado para Construcción

ARQ. LINA M. PEÑA CODIA 12063

PROPIETARIO

CONTENIDO:

EDIFICIO H SEGMENTO 1 ALZADOS 1, 2 Y 3

Escala 1:125

0 1 2 5 9.5m.

Dibujó	*Etapa*
Revisó	*No. Proyecto*
Aprobó	*Archivo* H3-H3211.DWG
Aprobó Cliente	*Clave* H3-H3211 *Rev.*
Fecha de emisión	

Este plano fue hecho para el sitio y uso específico y no puede aplicar a otro proyecto diferente. El uso de este plano requiere los servicios asesorados de arquitectos e ingenieros colegiados. La reproducción o utilización para otro propósito no se autoriza y pueden ser sujeto a lo Ley. © Copyright 2002 GVA y Asociados.

1 ALZADO 1
ESC 1:125

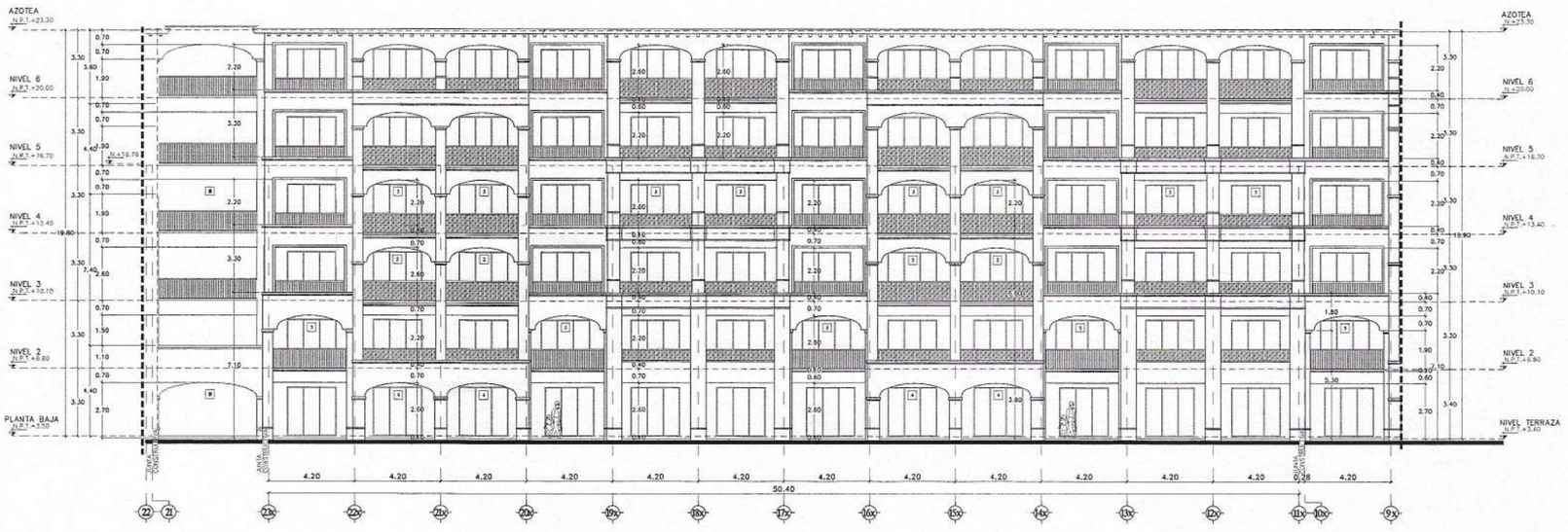

2 ALZADO 2
ESC 1:125

HOTEL 3 PUNTA BERGANTIN

PUERTO PLATA, REPUBLICA DOMINICANA

Registro de Modificaciones

No.	Fecha	Concepto
01		

NORTE

NOTAS

SIMBOLOGIA:

- INDICA ACOTACION EN METROS.
- NOMENCLATURA DE EJES
- ACOTACION ACUMULADA
- ACOTACION A EJES
- ACOTACION GENERAL
- INDICA NIVELES EN PLANTAS ARQUITECTONICAS.
- INDICA NIVELES EN ELEVACIONES Y SECCIONES.
- N.P.T. INDICA NIVEL DE PISO TERMINADO.
- N.L.B.L. INDICA NIVEL DE LECHO BAJO DE LOSA.
- N.P. INDICA NIVEL DE PRETIL.
- N.A. INDICA NIVEL DE AGUA.
- N.F. INDICA NIVEL DE FONDO.
- N. INDICA NIVEL GENERAL.
- CAMBIO DE NIVEL EN PISO.
- CAMBIO DE NIVEL EN PLAFOND.
- CAMBIO DE ACABADO EN PISO.
- CAMBIO DE ACABADO EN MURO.
- INDICA INICIO DE DESPIECE.
- INDICA REFERENCIA DE SECCIONES OTIERALES
  - INDICA NUMERO DE SECCION O DETALLE.
  - INDICA REFERENCIA DEL PLANO DE LOCALIZACION.
- INDICA REFERENCIA DE SECCIONES POR FACHADA.
  - INDICA NUMERO DE SECCION O DETALLE.
  - INDICA REFERENCIA DEL PLANO DE LOCALIZACION.
- INDICA REFERENCIA DE SECCIONES POR FACHADA INTERIORES.
  - INDICA NUMERO DE SECCION O DETALLE.
  - INDICA REFERENCIA DEL PLANO DE LOCALIZACION.
- INDICA REFERENCIA DE ALZADOS GENERALES.
  - INDICA NUMERO DE SECCION O DETALLE.
  - INDICA REFERENCIA DEL PLANO DE LOCALIZACION.
- INDICA REFERENCIA DE ALZADOS GENERALES.
  - INDICA NUMERO DE SECCION O DETALLE.
  - INDICA REFERENCIA DEL PLANO DE LOCALIZACION.
- INDICA PENDIENTE.
- 2020 INDICA CLAVE DE ESPACIO.
- 2.30 2.30 INDICA ALTURA PARA CERRAMIENTO.
  - INDICA ALTURA DE VANO.
  - INDICA ALTURA DE ARRANQUE.
- INDICA REFERENCIA DE DETALLES
  - INDICA NUMERO DE DETALLE.
  - INDICA REFERENCIA DEL PLANO DE LOCALIZACION.
- 10 INDICA ACCESORIO EN DETALLES DE BAÑOS O DETALLES GENERALES.
- 1 INDICA DET. TRAZO DE ARCO

REFERENCIA

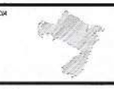

GVA.

Torre Empresarial BLUE MALL P22, Piantini, Santo Domingo, República Dominicana 809 544 8383

INGENIEROS:

Ingeniero Topógrafo CODIA –

Ingeniero Estructural CODIA –

Ingeniero Sanitario CODIA –

Ingeniero Eléctrico CODIA –

Aprobado para Construcción

ARQ. LINA M. PEÑA CODIA 18063

PROPIETARIO

CONTIENE:

EDIFICIO H SEGMENTO 3 ALZADOS 1, 2 Y 3

Escala 1:125

0 1 2 5 9.5m

Dibujo	*Etapa*
Revisa	*No. Proyecto*
Aprobo	*Archivo* H3-H3231.DWG
Aprobo Cliente	*Clave* H3-H3231 *Rev.*
Fecha de emisión	

Este plano fue hecho para el sitio y no puede utilizar a otro proyecto distinto. El uso de este plano requiere los servicios apropiados de arquitectos y ingenieros autorizados. La reproducción y utilización para otro proyecto no es autorizada y prohibida por ley. © Copyright 2003 GVA y Asociados.

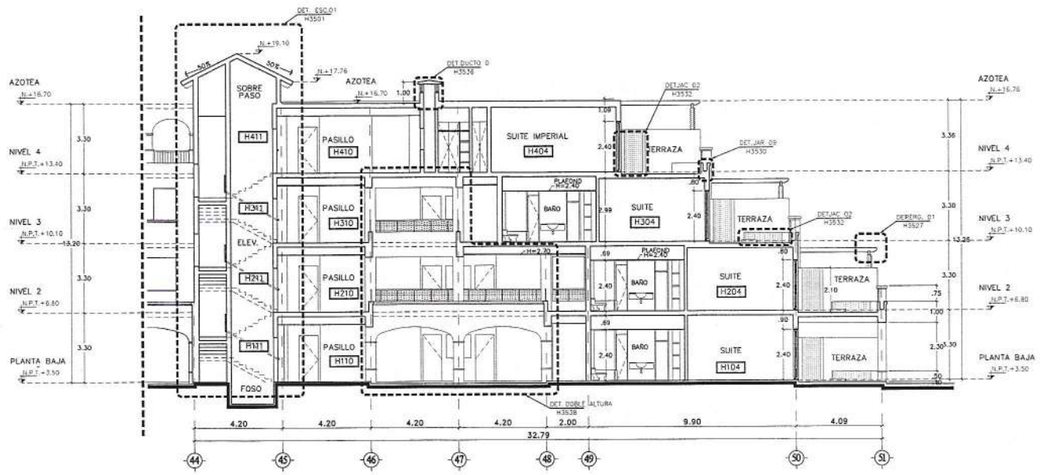

1 SECCION A
ESC 1:125

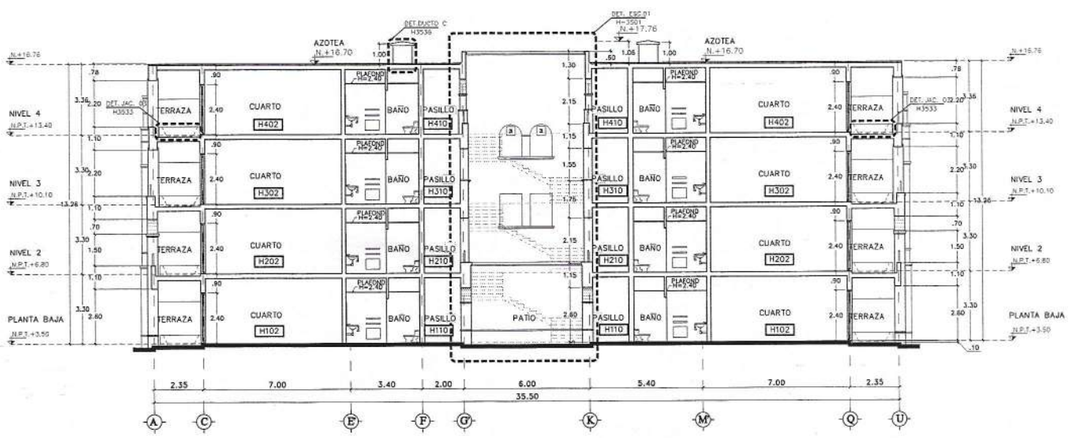

2 SECCION B
ESC 1:125

HOTEL 3 PUNTA BERGANTIN

PUERTO PLATA, REPUBLICA DOMINICANA

Registro de Modificaciones

No.	Fecha	Concepto
01		

NORTE

NOTAS

SIMBOLOGIA:

- INDICA ACOTACION EN METROS.
  - NOMENCLATURA DE EJES
  - ACOTACION ACUMULADA
  - ACOTACION A EJES
  - ACOTACION GENERAL
- INDICA NIVELES EN PLANTAS ARQUITECTONICAS.
- INDICA NIVELES EN ELEVACIONES Y SECCIONES.
- N.P.T. INDICA NIVEL DE PISO TERMINADO.
- N.L.B.L. INDICA NIVEL DE LECHO BAJO DE LOSA.
- N.P. INDICA NIVEL DE PRETIL.
- N.A. INDICA NIVEL DE AGUA.
- N.F. INDICA NIVEL DE FONDO.
- N. INDICA NIVEL GENERAL.
- CAMBIO DE NIVEL EN PISO.
- CAMBIO DE NIVEL EN PLAFOND.
- CAMBIO DE ACABADO EN PISO.
- CAMBIO DE ACABADO EN MURO.
- INDICA INICIO DE DESPIECE.
- INDICA REFERENCIA DE SECCIONES GENERALES.
  - INDICA NUMERO DE SECCION O DETALLE.
  - INDICA REFERENCIA DEL PLANO DE LOCALIZACION.
- INDICA REFERENCIA DE SECCIONES POR FACHADA.
  - INDICA NUMERO DE SECCION O DETALLE.
  - INDICA REFERENCIA DEL PLANO DE LOCALIZACION.
- INDICA REFERENCIA DE SECCIONES POR FACHADA INTERIORES.
  - INDICA NUMERO DE SECCION O DETALLE.
  - INDICA REFERENCIA DEL PLANO DE LOCALIZACION.
- INDICA REFERENCIA DE ALZADOS GENERALES.
  - INDICA NUMERO DE SECCION O DETALLE.
  - INDICA REFERENCIA DEL PLANO DE LOCALIZACION.
- INDICA REFERENCIA DE ALZADOS GENERALES.
  - INDICA NUMERO DE SECCION O DETALLE.
  - INDICA REFERENCIA DEL PLANO DE LOCALIZACION.
- 5.30 INDICA PENDIENTE.
- 2020 INDICA CLAVE DE ESPACIO.
- 2.30 / 2.15 INDICA ALTURA PARA CERRAMIENTO.
  - INDICA ALTURA DE VANO.
  - INDICA ALTURA DE ARRANQUE.
- INDICA REFERENCIA DE DETALLES.
  - INDICA NUMERO DE DETALLE.
  - INDICA REFERENCIA DEL PLANO DE LOCALIZACION.
- 10 INDICA ACCESORIO EN DETALLES DE BAÑOS O DETALLES GENERALES.
- 1 INDICA DET. TRAZO DE ARCO

REFERENCIA

GVA.

Torre Empresarial BLUE MALL PH3, Piantini, Santo Domingo, República Dominicana 809 544 4332

INGENIEROS:

Ingeniero Topógrafo COGM –

Ingeniero Estructural COGM –

Ingeniero Sanitario COGM –

Ingeniero Eléctrico COGM –

Aprobado para Construcción

ARQ: LINA M. PIÑA COGM 18063

PROPIETARIO

CONTIENE:

EDIFICIO H SEGMENTO 1 SECCIONES A Y B

Escala 1:125

0 1 2 5 9.5m

Dibujó	*Etapa*
Revisó	*No. Proyecto*
Aprobó	*Archivo* H3-H3311.DWG
Aprobó Cliente	*Clave* / *Rev.*
Fecha de emisión	H3-H3311

Estos planos no deben ser usados para el año, sino impresos y no puede editar o alterar proyecto ajeno. El uso de este podrá requerir los servicios apropiados de arquitectos o ingenieros debidamente. La reproducción o alteración para otro proyecto no se autoriza y pueden ser sujetos a ley. © Copyright 2002 GVA y Asociados.

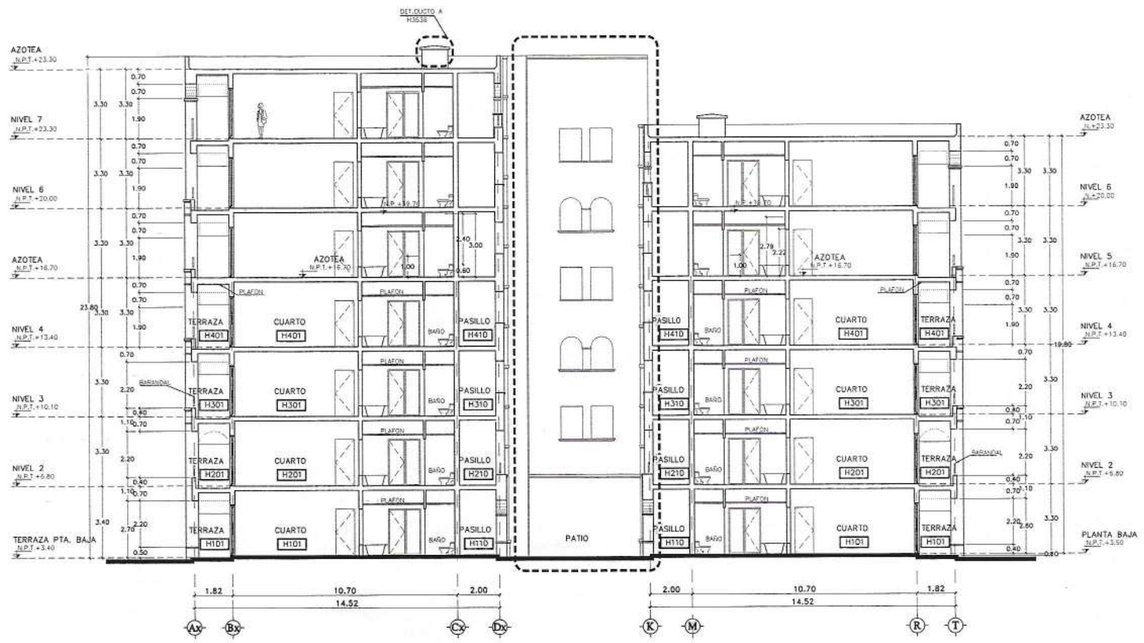

1 SECCION A
ESC 1:125

HOTEL 3 PUNTA BERGANTIN

PUERTO PLATA, REPUBLICA DOMINICANA

Registro de Modificaciones

No.	Fecha	Concepto
01		

NORTE

NOTAS

SIMBOLOGIA:

- INDICA ACOTACION EN METROS.
- NOMENCLATURA DE EJES
- ACOTACION ACUMULADA
- ACOTACION A EJES
- ACOTACION GENERAL
- INDICA NIVELES EN PLANTAS ARQUITECTONICAS.
- INDICA NIVELES EN ELEVACIONES Y SECCIONES.
- N.P.T. INDICA NIVEL DE PISO TERMINADO.
- N.L.B.L. INDICA NIVEL DE LECHO BAJO DE LOSA.
- N.P. INDICA NIVEL DE PRETIL.
- N.A INDICA NIVEL DE AGUA.
- N.F. INDICA NIVEL DE FONDO.
- N. INDICA NIVEL GENERAL.
- CAMBIO DE NIVEL EN PISO.
- CAMBIO DE NIVEL EN PLAFOND.
- CAMBIO DE ACABADO EN PISO.
- CAMBIO DE ACABADO EN MURO.
- INDICA INICIO DE DESPIECE.
- INDICA REFERENCIA DE SECCIONES GENERALES.
  - INDICA NUMERO DE SECCION O DETALLE.
  - INDICA REFERENCIA DEL PLANO DE LOCALIZACION.
- INDICA REFERENCIA DE SECCIONES POR FACHADA.
  - INDICA NUMERO DE SECCION O DETALLE.
  - INDICA REFERENCIA DEL PLANO DE LOCALIZACION.
- INDICA REFERENCIA DE SECCIONES POR FACHADA INTERIORES.
  - INDICA NUMERO DE SECCION O DETALLE.
  - INDICA REFERENCIA DEL PLANO DE LOCALIZACION.
- INDICA REFERENCIA DE ALZADOS GENERALES.
  - INDICA NUMERO DE SECCION O DETALLE.
  - INDICA REFERENCIA DEL PLANO DE LOCALIZACION.
- INDICA REFERENCIA DE ALZADOS GENERALES.
  - INDICA NUMERO DE SECCION O DETALLE.
  - INDICA REFERENCIA DEL PLANO DE LOCALIZACION.
- INDICA PENDIENTE.
- 2020 INDICA CLAVE DE ESPACIO.
- INDICA ALTURA PARA CERRAMIENTO.
  - INDICA ALTURA DE VANO.
  - INDICA ALTURA DE ARRANQUE.
- INDICA REFERENCIA DE DETALLES.
  - INDICA NUMERO DE DETALLE.
  - INDICA REFERENCIA DEL PLANO DE LOCALIZACION.
- 10 INDICA ACCESORIO EN DETALLES DE BAÑOS O DETALLES GENERALES.
- 1 INDICA DET. TRAZO DE ARCO

REFERENCIA

GVA.

Torre Empresarial BHD, Ave. 27 de Febrero, Santo Domingo, República Dominicana 809 544 8080

INGENIEROS:

Ingeniero Topógrafo COGM –	Ingeniero Estructural COGM –
Ingeniero Sanitario COGM –	Ingeniero Eléctrico COGM –

Aprobado para Construcción

ARQ. LINA M. PEÑA COGM 18063	PROPIETARIO

CONTENIDO:

EDIFICIO H SEGMENTO 3 SECCION A

Escala 1:125

0 1 2 5 9.5m

Dibujo	*Etapa*
Revisó	*No. Proyecto*
Aprobó	*Archivo* H3-H3331.DWG
Aprobó Cliente	*Clave* H3-H3331 *Rev.*
Fecha de emisión	

Este plano no sustituye para el sitio y uso específico y no puede utilizar a otro proyecto distinto. El uso de este plano requiere la previa aprobación de propietario y arquitectos. © Copyright 2000 GVA y Asociados. Prohibida su reproducción o utilización para otro proyecto sin su autorización y permiso con cargo a los

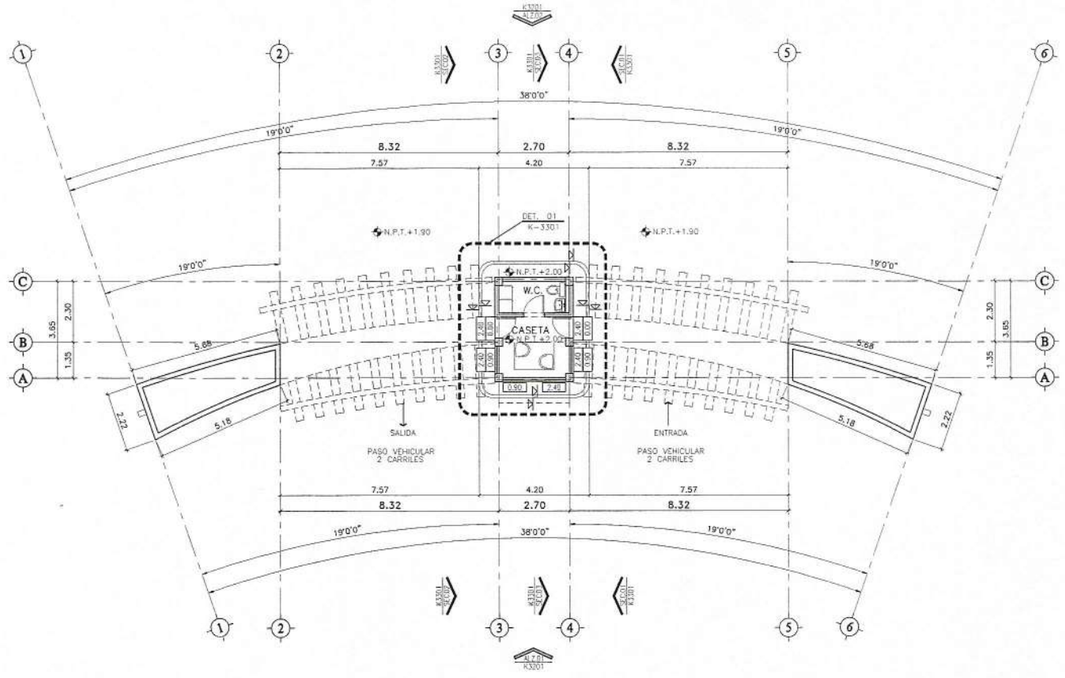

1 **PLANTA BAJA**
ESC 1:100

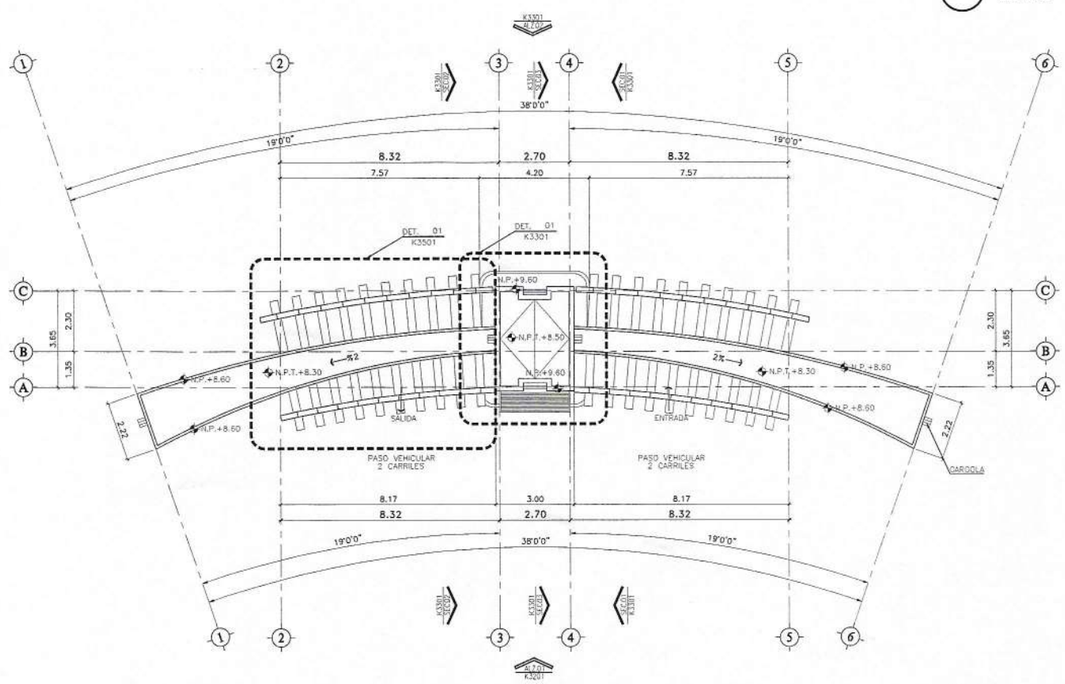

2 **PLANTA AZOTEA**
ESC 1:100

HOTEL 3 PUNTA BERGANTIN

PUERTO PLATA, REPUBLICA DOMINICANA

Registro de Modificaciones

No.	Fecha	Concepto
01		

NORTE

NOTAS

SIMBOLOGIA:

- INDICA ACOTACION EN METROS.
- NOMENCLATURA DE EJES
- ACOTACION ACUMULADA
- ACOTACION A EJES
- ACOTACION GENERAL
- INDICA NIVELES EN PLANTAS ARQUITECTONICAS.
- INDICA NIVELES EN ELEVACIONES Y SECCIONES.
- N.P.T. INDICA NIVEL DE PISO TERMINADO.
- N.L.B.L. INDICA NIVEL DE LECHO BAJO DE LOSA.
- N.P. INDICA NIVEL DE PRETIL.
- N.A INDICA NIVEL DE AGUA.
- N.F. INDICA NIVEL DE FONDO.
- N. INDICA NIVEL GENERAL.
- CAMBIO DE NIVEL EN PISO.
- CAMBIO DE NIVEL EN PLAFOND.
- CAMBIO DE ACABADO EN PISO.
- CAMBIO DE ACABADO EN MURO.
- INDICA INICIO DE DESPIECE.
- INDICA REFERENCIA DE SECCIONES GENERALES.
  - INDICA NUMERO DE SECCION O DETALLE.
  - INDICA REFERENCIA DEL PLANO DE LOCALIZACION.
- INDICA REFERENCIA DE SECCIONES POR FACHADA.
  - INDICA NUMERO DE SECCION O DETALLE.
  - INDICA REFERENCIA DEL PLANO DE LOCALIZACION.
- INDICA REFERENCIA DE SECCIONES POR FACHADA INTERIORES.
  - INDICA NUMERO DE SECCION O DETALLE.
  - INDICA REFERENCIA DEL PLANO DE LOCALIZACION.
- INDICA REFERENCIA DE ALZADOS GENERALES.
  - INDICA NUMERO DE SECCION O DETALLE.
  - INDICA REFERENCIA DEL PLANO DE LOCALIZACION.
- INDICA REFERENCIA DE ALZADOS GENERALES.
  - INDICA NUMERO DE SECCION O DETALLE.
  - INDICA REFERENCIA DEL PLANO DE LOCALIZACION.
- INDICA PENDIENTE.
- INDICA CLAVE DE ESPACIO.
- INDICA ALTURA PARA CERRAMIENTO.
  - INDICA ALTURA DE VANO.
  - INDICA ALTURA DE ARRANQUE.
- INDICA REFERENCIA DE DETALLES.
  - INDICA NUMERO DE DETALLE.
  - INDICA REFERENCIA DEL PLANO DE LOCALIZACION.
- INDICA ACCESORIO EN DETALLES DE BAÑOS O DETALLES GENERALES.
- INDICA DET. TRAZO DE ARCO

REFERENCIA

GVA.

Torre Empresarial BLDE MALL PZS. Piantini, Santo Domingo, República Dominicana 809 544 6232

INGENIEROS:

Ingeniero Topógrafo CODIA –	Ingeniero Estructural CODIA –
Ingeniero Sanitario CODIA –	Ingeniero Eléctrico CODIA –

Aprobado para Construcción

ARQ: LINA M. PEÑA CODIA 18063	PROPIETARIO

CONTIENE:

CASETA DE INGRESO PLANTAS

Escala 1:100

0 1 2 5 7.5m

Dibujo	Etapa
Revisó	No. Proyecto
Aprobó	Archivo H3-K-3001DWG
Aprobó Cliente	Clave / Rev.
Fecha de emisión	H3-K3001

Este plano, los textos para el diseño y sus derechos de autor y propiedad intelectual, son de este plano exclusivo de Proyectos e Ingenieros Asociados. La reproducción o utilización para otro proyecto no se autoriza y pueden ser sujeto de las

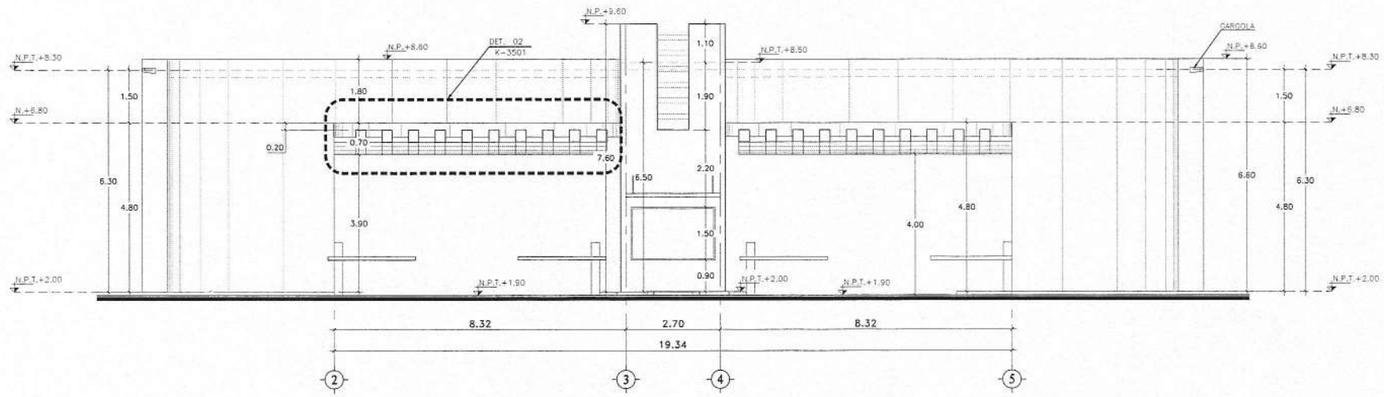

1 PLANTA BAJA
ESC 1:75

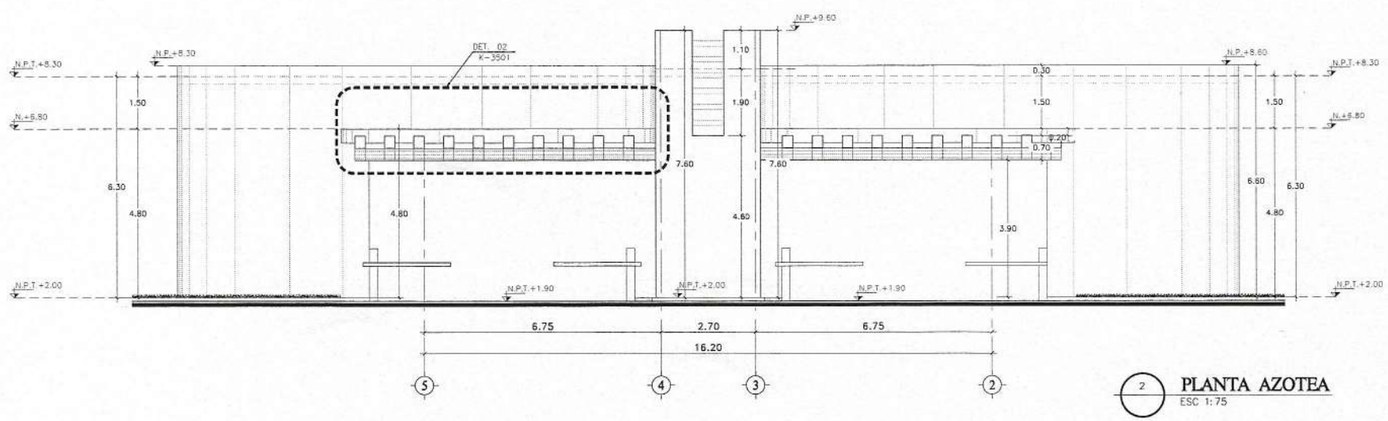

2 PLANTA AZOTEA
ESC 1:75

HOTEL 3 PUNTA BERGANTIN

PUERTO PLATA, REPUBLICA DOMINICANA

Registro de Modificaciones

No.	Fecha	Concepto
01		

NORTE

NOTAS

SIMBOLOGIA:

- 2 — INDICA ACOTACION EN METROS.
- NOMENCLATURA DE EJES
- ACOTACION ACUMULADA
- ACOTACION A EJES
- 1.20 / 1.20 — ACOTACION GENERAL
- INDICA NIVELES EN PLANTAS ARQUITECTONICAS.
- INDICA NIVELES EN ELEVACIONES Y SECCIONES.
- N.P.T. — INDICA NIVEL DE PISO TERMINADO.
- N.L.B.L. — INDICA NIVEL DE LECHO BAJO DE LOSA.
- N.P. — INDICA NIVEL DE PRETIL.
- N.A — INDICA NIVEL DE AGUA.
- N.F. — INDICA NIVEL DE FONDO.
- N. — INDICA NIVEL GENERAL.
- CAMBIO DE NIVEL EN PISO.
- CAMBIO DE NIVEL EN PLAFOND.
- CAMBIO DE ACABADO EN PISO.
- CAMBIO DE ACABADO EN MURO.
- INDICA INICIO DE DESPIECE.
- SEC 1 / 3301 — INDICA REFERENCIA DE SECCIONES GENERALES.
  - INDICA NUMERO DE SECCION O DETALLE.
  - INDICA REFERENCIA DEL PLANO DE LOCALIZACION.
- SEC 1 / 3401 — INDICA REFERENCIA DE SECCIONES POR FACHADA.
  - INDICA NUMERO DE SECCION O DETALLE.
  - INDICA REFERENCIA DEL PLANO DE LOCALIZACION.
- SEC 1 / 3402 — INDICA REFERENCIA DE SECCIONES POR FACHADA INTERIORES.
  - INDICA NUMERO DE SECCION O DETALLE.
  - INDICA REFERENCIA DEL PLANO DE LOCALIZACION.
- ALZADO / 000-B — INDICA REFERENCIA DE ALZADOS GENERALES.
  - INDICA NUMERO DE SECCION O DETALLE.
  - INDICA REFERENCIA DEL PLANO DE LOCALIZACION.
- ALZADO / 000-B — INDICA REFERENCIA DE ALZADOS GENERALES.
  - INDICA NUMERO DE SECCION O DETALLE.
  - INDICA REFERENCIA DEL PLANO DE LOCALIZACION.
- 5.30 — INDICA PENDIENTE.
- 2020 — INDICA CLAVE DE ESPACIO.
- 200 / 120 — INDICA ALTURA PARA CERRAMIENTO.
  - INDICA ALTURA DE MAND.
  - INDICA ALTURA DE ARRANQUE.
- 1 — INDICA REFERENCIA DE DETALLES.
  - DET. 10 / 3501 — INDICA NUMERO DE DETALLE. INDICA REFERENCIA DEL PLANO DE LOCALIZACION.
- 10 — INDICA ACCESORIO EN DETALLES DE BAÑOS O DETALLES GENERALES.
- 1 — INDICA DET. TRAZO DE ARCO

REFERENCIA

GVA.

Torre Empresarial BLUE MALL P23, Piso#4, Santo Domingo, República Dominicana. 809 544 6333

INGENIEROS:

Ingeniero Topógrafo CODIA –

Ingeniero Estructural CODIA –

Ingeniero Sanitario CODIA –

Ingeniero Eléctrico CODIA –

Aprobado para Construcción

ARQ: LINA M. PEÑA CODIA 18063

PROPIETARIO

CONTIENE:

CASETA DE INGRESO ALZADOS

Escala 1:75

0 0.5 1 2 4 6(m)

Dibujo	*Etapa*
Revisa	*No. Proyecto*
Aprueba	*Archivo* H3-K-3201DWG
Aprueba Cliente	*Clave* *Rev.*
Fecha de emisión	H3-K3201

Este plano ha sido puesto a su alcance y no puede aplicar a otro proyecto quedando, El uso de este plano requiere los servicios apropiados de arquitectos e ingenieros autorizados. La reproducción o utilización para otro proyecto no se autoriza sin consentimiento. © Derechos 2021 GVA y Asociados

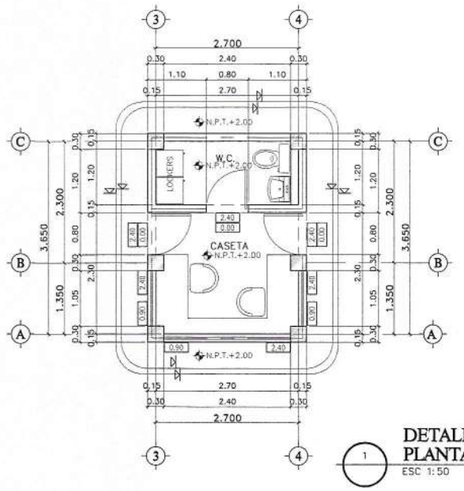

1 DETALLE DE CASETA PLANTA ARQUITECTONICA
ESC 1:50

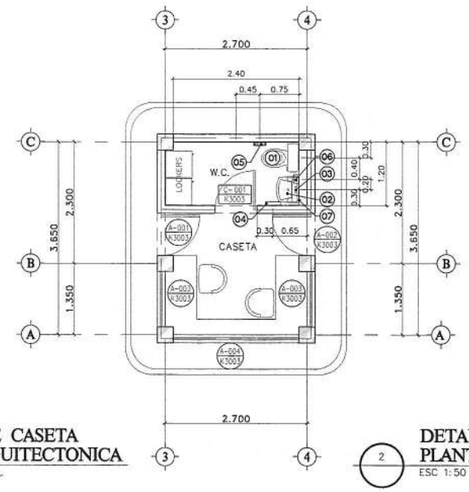

2 DETALLE DE CASETA PLANTA DE ACABADOS
ESC 1:50

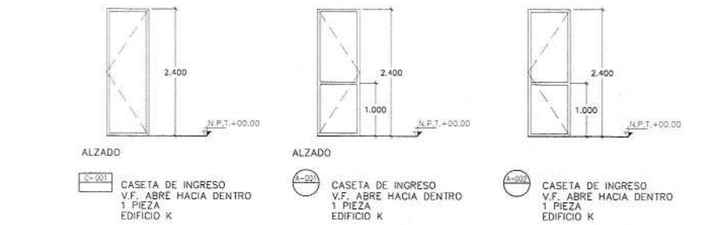

SIMBOLOGIA:

INODORO
INODORO MCA. AMERICAN STANDARD MOD. DUMPICO FLUX COLOR BLANCO MOD. INCENTIO ALMOND SIN TAPA FLUXOMETRO DE PEDAL MARCA. HELVEX MOD. 410.22 EN CROMO.

LAVABO
LAVABO DE PEDESTAL MCA. AMERICAN STANDARD MODELO COLOR SIMILAR.

LLAVE
LLAVE ECONOMIZADORA MCA. HELVEX MOD. TV-105 EN CROMO

DISPENSADOR DE TOALLAS
DISPENSADOR DE TOALLAS DE PAPEL MCA. BOBRICK SERIE MATRIX MOD. B-5262

DISPENSADOR DE PAPEL
PORTA ROLLOS DE PAPEL INODORO PARA ROLLO GIGANTE MCA. BOBRICK SERIE MATRIX MOD. B-5288

DISPENSADOR DE JABON
DISPENSADOR DE JABON MCA. BOBRICK SERIE MATRIX MOD. B-5060

ESPEJO
ESPEJO DE 6mm. DE ESPESOR CON MARCO DE ALUMINIO SEGUN ESPECIFICACIONES DEL FABRICANTE

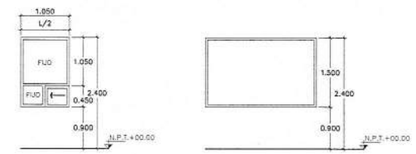

3 DETALLE DE VENTANAS
ESC 1:50

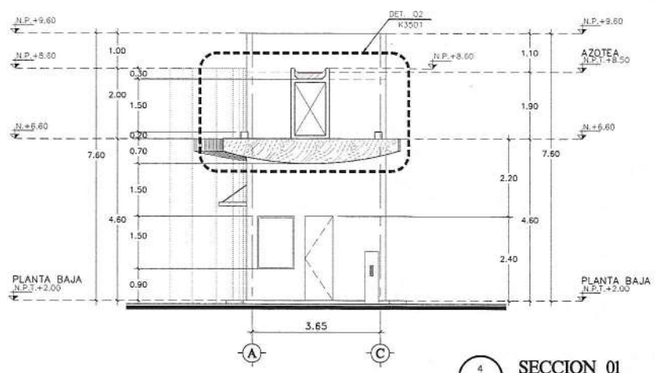

4 SECCION 01
ESC 1:75

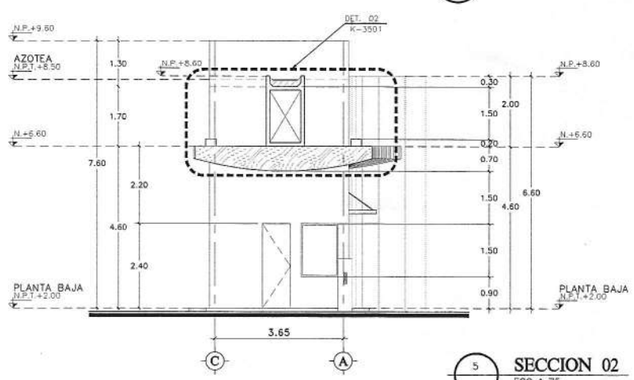

5 SECCION 02
ESC 1:75

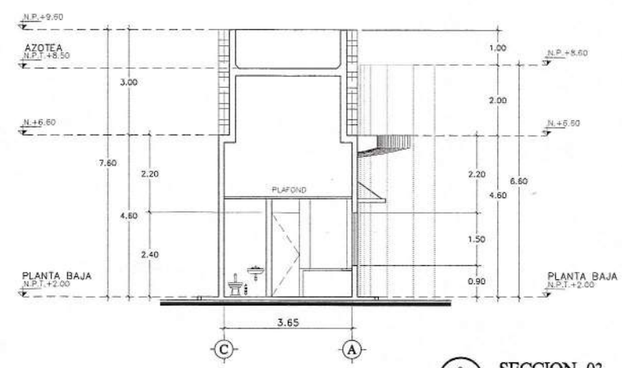

6 SECCION 03
ESC 1:75

HOTEL 3 PUNTA BERGANTIN

PUERTO PLATA, REPUBLICA DOMINICANA

Registro de Modificaciones

No.	Fecha	Concepto
01		

NORTE

NOTAS

SIMBOLOGIA:

- INDICA ACOTACION EN METROS.
- NOMENCLATURA DE EJES
- ACOTACION ACUMULADA
- ACOTACION A EJES
- ACOTACION GENERAL
- INDICA NIVELES EN PLANTAS ARQUITECTONICAS.
- INDICA NIVELES EN ELEVACIONES Y SECCIONES.
- N.P.T. INDICA NIVEL DE PISO TERMINADO.
- N.L.B.L. INDICA NIVEL DE LECHO BAJO DE LOSA.
- N.P. INDICA NIVEL DE PRETIL.
- N.A INDICA NIVEL DE AGUA.
- N.F. INDICA NIVEL DE FONDO.
- N. INDICA NIVEL GENERAL.
- CAMBIO DE NIVEL EN PISO.
- CAMBIO DE NIVEL EN PLAFOND.
- CAMBIO DE ACABADO EN PISO.
- CAMBIO DE ACABADO EN MURO.
- INDICA INICIO DE DESPIECE.
- INDICA REFERENCIA DE SECCIONES GENERALES.
  - INDICA NUMERO DE SECCION O DETALLE.
  - INDICA REFERENCIA DEL PLANO DE LOCALIZACION.
- INDICA REFERENCIA DE SECCIONES POR FACHADA.
  - INDICA NUMERO DE SECCION O DETALLE.
  - INDICA REFERENCIA DEL PLANO DE LOCALIZACION.
- INDICA REFERENCIA DE SECCIONES POR FACHADA INTERIORES.
  - INDICA NUMERO DE SECCION O DETALLE.
  - INDICA REFERENCIA DEL PLANO DE LOCALIZACION.
- INDICA REFERENCIA DE ALZADOS GENERALES.
  - INDICA NUMERO DE SECCION O DETALLE.
  - INDICA REFERENCIA DEL PLANO DE LOCALIZACION.
- INDICA REFERENCIA DE ALZADOS GENERALES.
  - INDICA NUMERO DE SECCION O DETALLE.
  - INDICA REFERENCIA DEL PLANO DE LOCALIZACION.
- K.30 INDICA PENDIENTE.
- 2020 INDICA CLAVE DE ESPACIO.
- 2.30 / 2.50 INDICA ALTURA PARA CERRAMIENTO.
  - INDICA ALTURA DE VANO.
  - INDICA ALTURA DE ARRANQUE.
- INDICA REFERENCIA DE DETALLES.
  - INDICA NUMERO DE DETALLE.
  - INDICA REFERENCIA DEL PLANO DE LOCALIZACION.
- 10 INDICA ACCESORIO EN DETALLES DE BAÑOS O DETALLES GENERALES.
- 1 INDICA DET. TRAZO DE ARCO

REFERENCIA

GVA.

Torre Empresarial BLUE MALL P25, Piantini, Calle Domingo, República Dominicana 809 541 8330

INGENIEROS:

Ingeniero Topógrafo CODIA –

Ingeniero Estructural CODIA –

Ingeniero Sanitario CODIA –

Ingeniero Eléctrico CODIA –

Aprobado para Construcción

ARQ: LINA M. PEÑA CODIA 18083

PROPIETARIO

CONTIENE:

DETALLES CASETA DE INGRESO

Escala: INDICADA

Dibujo	Etapa
Revisó	No. Proyecto
Aprobó	Archivo H3-K-3302.DWG
Aprobó Cliente	Clave / Rev.
Fecha de emisión	H3-K3301

Estos planos no son válidos para el cobro y por superficies a no ser que sea aprobado por escrito por GVA. © Copyright 2002 GVA y Asociados