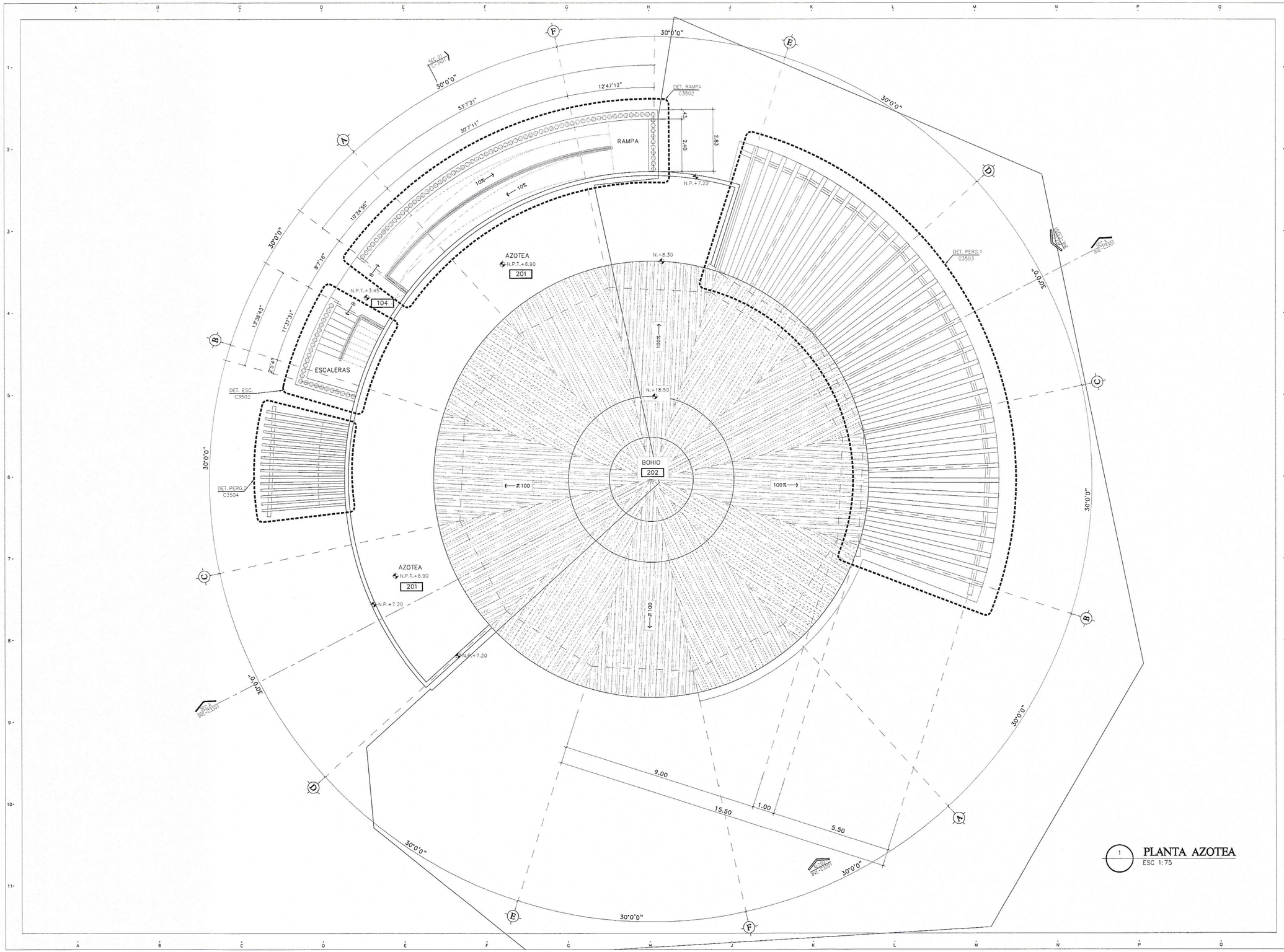


1 PLANTA AZOTEA
ESC 1:75

# HOTEL 1 PUNTA BERGANTIN

PUERTO PLATA, REPUBLICA DOMINICANA

*Registro de Modificaciones*

| No. | Fecha | Concepto |
|---|---|---|
| 01 | | |

*NORTE*

*NOTAS*

SIMBOLOGIA:

- 2 — INDICA ACOTACION EN METROS.
  - NOMENCLATURA DE EJES
  - ACOTACION ACUMULADA
  - ACOTACION A EJES
  - ACOTACION GENERAL
- INDICA NIVELES EN PLANTAS ARQUITECTONICAS.
- INDICA NIVELES EN ELEVACIONES Y SECCIONES.
- N.P.T. INDICA NIVEL DE PISO TERMINADO.
- N.L.B.L. INDICA NIVEL DE LECHO BAJO DE LOSA.
- N.P. INDICA NIVEL DE PRETIL.
- N.A. INDICA NIVEL DE AGUA.
- N.F. INDICA NIVEL DE FONDO.
- N. INDICA NIVEL GENERAL.
- CAMBIO DE NIVEL EN PISO.
- CAMBIO DE NIVEL EN PLAFOND.
- CAMBIO DE ACABADO EN PISO.
- CAMBIO DE ACABADO EN MURO.
- INDICA INICIO DE DESPIECE.
- SEC-1 / 3301 — INDICA REFERENCIA DE SECCIONES GENERALES.
  - INDICA NUMERO DE SECCION O DETALLE.
  - INDICA REFERENCIA DEL PLANO DE LOCALIZACION.
- SEC-1 / 3401 — INDICA REFERENCIA DE SECCIONES POR FACHADA.
  - INDICA NUMERO DE SECCION O DETALLE.
  - INDICA REFERENCIA DEL PLANO DE LOCALIZACION.
- SEC-1 / 3402 — INDICA REFERENCIA DE SECCIONES POR FACHADA INTERIORES.
  - INDICA NUMERO DE SECCION O DETALLE.
  - INDICA REFERENCIA DEL PLANO DE LOCALIZACION.
- ALZADO / 000-9 — INDICA REFERENCIA DE ALZADOS GENERALES.
  - INDICA NUMERO DE SECCION O DETALLE.
  - INDICA REFERENCIA DEL PLANO DE LOCALIZACION.
- ALZADO / 000-10 — INDICA REFERENCIA DE ALZADOS GENERALES.
  - INDICA NUMERO DE SECCION O DETALLE.
  - INDICA REFERENCIA DEL PLANO DE LOCALIZACION.
- %30 — INDICA PENDIENTE.
- 2020 — INDICA CLAVE DE ESPACIO.
- 0.00 / 2.15 — INDICA ALTURA PARA CERRAMIENTO.
  - INDICA ALTURA DE VANO.
  - INDICA ALTURA DE ARRANQUE.
- DET. 10 / 3501 — INDICA REFERENCIA DE DETALLES.
  - INDICA NUMERO DE DETALLE.
  - INDICA REFERENCIA DEL PLANO DE LOCALIZACION.
- 10 — INDICA ACCESORIO EN DETALLES DE BAÑOS O DETALLES GENERALES.
- 1 — INDICA DET. TRAZO DE ARCO

*REFERENCIA*

GVA.

Torre Empresarial BLUE WALL 725, Piantini, Santo Domingo, República Dominicana 809 544 0132

*INGENIEROS:*

| | |
|---|---|
| *Ingeniero Topógrafo* CODIA – | *Ingeniero Estructural* CODIA – |
| *Ingeniero Sanitario* CODIA – | *Ingeniero Eléctrico* CODIA – |

*Aprobado para Construcción*

| | |
|---|---|
| *ARQ: LINA M. PEÑA* CODIA 18063 | *PROPIETARIO* |

*CONTIENE:*

## PLANTA AZOTEA N.P.T.+6.90

*Escala* 1:75

0 0.5 1 2 4 6m

| | |
|---|---|
| *Dibujo* | *Etapa* |
| *Revisa* | *No. Proyecto* |
| *Aprobo* | *Archivo* H1-C3102.DWG |
| *Aprobo Cliente* | *Clave* / *Rev.* |
| *Fecha de emisión* | H1-C3102 |

Este plano fue hecho para el uso exclusivo y en posesión único y otro proyecto idéntico. El uso de este plano requiere la previa autorización de arquitectos e ingenieros asociados. La reproducción o utilización para otro proyecto no se autoriza y pueden ser sujetos de ley. © Copyright 2020 GVA y Asociados.

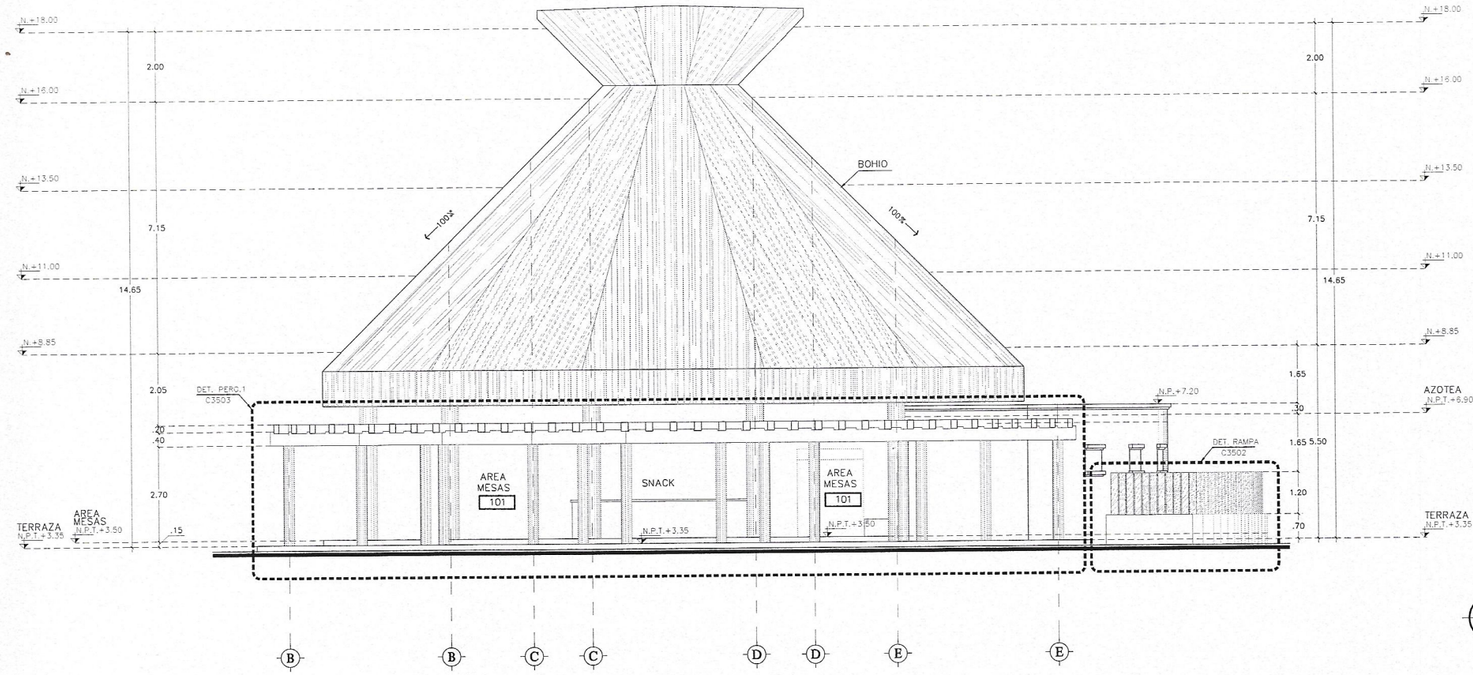


1 ALZADO 1
ESC 1:75

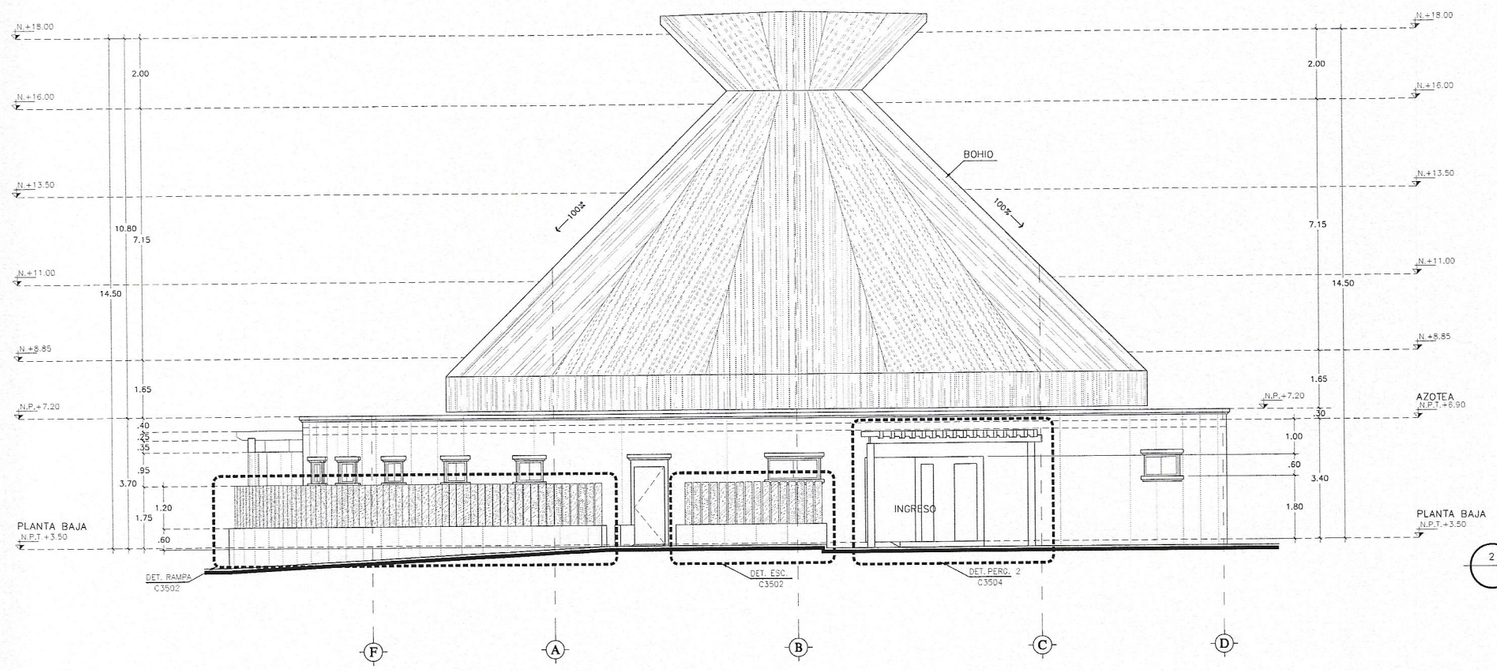


2 ALZADO 2
ESC 1:75

# HOTEL 1 PUNTA BERGANTIN

PUERTO PLATA, REPUBLICA DOMINICANA

*Registro de Modificaciones*

| No. | Fecha | Concepto |
|---|---|---|
| 01 | | |

*NORTE*

*NOTAS*

SIMBOLOGIA:

- 2 — INDICA ACOTACION EN METROS.
  - NOMENCLATURA DE EJES
  - ACOTACION ACUMULADA
  - ACOTACION A EJES
  - ACOTACION GENERAL
- INDICA NIVELES EN PLANTAS ARQUITECTONICAS.
- INDICA NIVELES EN ELEVACIONES Y SECCIONES.
- N.P.T. INDICA NIVEL DE PISO TERMINADO.
- N.L.B.L. INDICA NIVEL DE LECHO BAJO DE LOSA.
- N.P. INDICA NIVEL DE PRETIL.
- N.A INDICA NIVEL DE AGUA.
- N.F. INDICA NIVEL DE FONDO.
- N. INDICA NIVEL GENERAL.
- CAMBIO DE NIVEL EN PISO.
- CAMBIO DE NIVEL EN PLAFOND.
- CAMBIO DE ACABADO EN PISO.
- CAMBIO DE ACABADO EN MURO.
- INDICA INICIO DE DESPIECE.
- SEC. 1 / 3301 — INDICA REFERENCIA DE SECCIONES GENERALES.
  - INDICA NUMERO DE SECCION O DETALLE.
  - INDICA REFERENCIA DEL PLANO DE LOCALIZACION.
- SEC. 1 / 3401 — INDICA REFERENCIA DE SECCIONES POR FACHADA.
  - INDICA NUMERO DE SECCION O DETALLE.
  - INDICA REFERENCIA DEL PLANO DE LOCALIZACION.
- SEC. 1 / 3402 — INDICA REFERENCIA DE SECCIONES POR FACHADA INTERIORES.
  - INDICA NUMERO DE SECCION O DETALLE.
  - INDICA REFERENCIA DEL PLANO DE LOCALIZACION.
- ELEV. 1 / 000-0 — INDICA REFERENCIA DE ALZADOS GENERALES.
  - INDICA NUMERO DE SECCION O DETALLE.
  - INDICA REFERENCIA DEL PLANO DE LOCALIZACION.
- ELEV. 2 / 000-0 — INDICA REFERENCIA DE ALZADOS GENERALES.
  - INDICA NUMERO DE SECCION O DETALLE.
  - INDICA REFERENCIA DEL PLANO DE LOCALIZACION.
- %30 — INDICA PENDIENTE.
- 2020 — INDICA CLAVE DE ESPACIO.
- 1.20 / 2.15 — INDICA ALTURA PARA CERRAMIENTO.
  - INDICA ALTURA DE VANO.
  - INDICA ALTURA DE ARRANQUE.
- DET. 10 / 3501 — INDICA REFERENCIA DE DETALLES.
  - INDICA NUMERO DE DETALLE.
  - INDICA REFERENCIA DEL PLANO DE LOCALIZACION.
- 10 — INDICA ACCESORIO EN DETALLES DE BAÑOS O DETALLES GENERALES.
- 1 — INDICA DET. TRAZO DE ARCO

*REFERENCIA*

GVA.

Torre Empresarial, Blvd. Mexico, PCD, Piantini, Santo Domingo, República Dominicana 809 544 0330

*INGENIEROS:*

*Ingeniero Topógrafo*
*CODIA —*

*Ingeniero Estructural*
*CODIA —*

*Ingeniero Sanitario*
*CODIA —*

*Ingeniero Eléctrico*
*CODIA —*

*Aprobado para Construcción*

*ARQ: LINA M. PEÑA*
*CODIA 18063*

*PROPIETARIO*

*CONTIENE:*

## EDIFICIO C
## ALZADOS 1, 2

*Escala* 1:75

0 0.5 1 2 4 6m

| | |
|---|---|
| *Dibujo* | *Etapa* |
| *Revisa* | *No. Proyecto* |
| *Aprobo* | *Archivo* H1-C3201.DWG |
| *Aprobo Cliente* | *Clave* *Rev.* |
| *Fecha de emisión* | H1-C3201 |

Estos planos han sido hechos para el uso exclusivo y no puede emitir a otro proyecto distinto. El uso de este plano requiere los servicios optimizados de arquitectos e ingenieros estructurales. La reproducción o utilización para otro proyecto no se autoriza y pueden ser sujetos a la Ley. © Copyright 2002 GVA y Asociados.